

SÜDWESTPFALZ

AUSFLUGSZIELE

Mit
Wanderhütten!



Zum Wohl. Die Pfalz.



WILLKOMMEN

LIEBE GÄSTE UND BESUCHER DER SÜDWESTPFALZ

Wir haben unsere schönsten Ausflugsziele mit den wichtigsten Informationen für Sie zusammengestellt. Weitere Informationen finden Sie auf www.suedwestpfalz-touristik.de. Dazu gibt es unser Wanderhüttenverzeichnis. Wir bitten Sie, die aktuellen Öffnungszeiten auf der jeweiligen Internetseite zu erfragen.

Mehr Information über die einzelnen Ferienregionen in der Südwestpfalz erhalten Sie bei den regionalen Tourist-Informationen oder direkt bei der Südwestpfalz-Touristik.

Erleben Sie eine faszinierende Urlaubsregion.

Ihre Südwestpfalz Touristik

IMPRESSUM

Herausgeber

Südwestpfalz Touristik e.V.
Unterer Sommerwaldweg 40-42
D-66953 Pirmasens
Tel. 06331.809-126
www.suedwestpfalz-touristik.de

Konzept und Gestaltung

das Team Agentur für Marketing GmbH
www.dasteam.de

Druck

printmedia solutions GmbH, Mannheim
www.printmedia-solutions.de

Fotos

Archive der südwestpfälzischen Verbandsgemeinden, sowie Archive der Städte Pirmasens und Zweibrücken, Archiv Südwestpfalz Touristik e.V., Archiv Pfalz.Touristik e.V.

Markus Balkow, Eva Brödel, Karl Heinz Bublin, Esther Budell-Hoffmann, Karl Christmann, Christian Gamio, Kurt E. Groß, Thomas Hutzler, Dominik Ketz, Axel Klein, Brigitte Krauth, Harald Kröher, Michael Kugler, Manfred Kuntz, Hans Joachim Noll, PLUB GmbH, Christoph Riemeyer, Tim Ruhstorfer, Thomas Russold, Mechthild Schneider, Stephanie Ser, Josef Seibel, Sonja Spieß, Wasgau Ölmühle - Hauenstein, Pascal Wagner, Dirk Weber, Anka Weidler, Michael Zwick

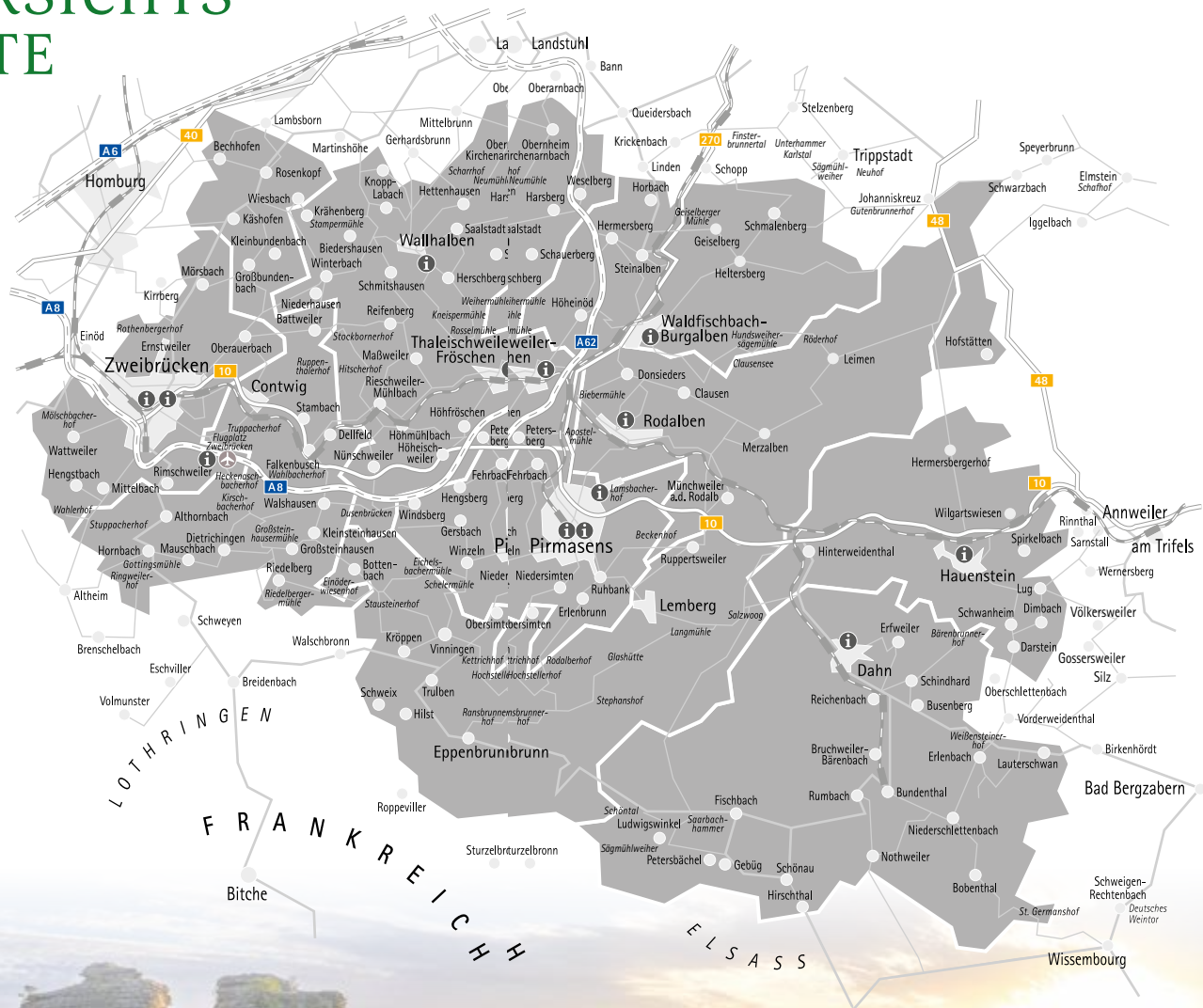
Alle Angaben ohne Gewähr, Stand Januar 2023

INHALT

AUSFLUGSZIELE

Willkommen	
Übersichtskarte	6 - 7
Burgen, Mühlen und historische Besonderheiten	8 - 21
Felsen	22 - 37
Museen & Ausstellungen	38 - 46
Aktiv & Freizeit	48 - 57
Erlebenswertes	58 - 67
Badeseen & Schwimmbäder	68 - 73
Shopping	74 - 77
Wanderhütten	78 - 86
Wanderwege-Qualität	87
Wanderwege-Logo Erklärungen	88 - 91
Adressen	
Touristinformationen	92 - 93
PfalzCard	94
Info-Material	95

ÜBERSICHTS- KARTE



BURGEN, MÜHLEN & HISTORISCHE BESONDER- HEITEN



1 BURGRUINE PETIT
ARNSBOURG
*oberhalb von Obersteinbach/
Frankreich*

Zuweg 

In einen steilen Fels hinein gebaute Burg aus dem 14. Jahrhundert, typisch für kleinste Feudalsitze im Elsass. Erhalten sind Treppen und Gänge, Reste des kleinen Wohngebäudes und des hohen Turmes auf der Bergseite.

Weitere Informationen erhalten Sie im Burgenmuseum Obersteinbach.



2 BURGRUINE LÜTZELHARDT

*oberhalb von Obersteinbach/
Frankreich*

Typische Felsenburg. Erhalten sind Teile der Ringmauer, der Unterburg, des Bergfrieds, des Wohnbaus und Turmaussicht auf 460 m Höhe.



3 BURGRUINE FROENSBURG

*zwischen Ober- und Niedersteinbach/
Frankreich*

Zuweg 

Ehemaliges Raubritternest im 13. Jahrhundert entstanden. Burgfelsen mit schöner Aussicht in das Steinbachtal. Im 14. Jahrhundert zerstört, im 15. Jahrhundert Wiederaufbau durch die Herren von Fleckenstein, 1677 geschleift. Nur noch wenig erhaltene Mauerreste.



4 BURGRUINE WASIGENSTEIN

oberhalb von Wengelsbach/Frankreich

Zuweg 

Bekannt durch das Waltharilied, vom Kampf Walthers gegen Hagen von Tronje und König Gunther. Erbaut im 13. Jahrhundert und im Dreißigjährigen Krieg zerstört. Sehenswert sind die in Fels gehauenen Gemächer, Treppen und Ringmauern.



5 BURGRUINE LOEWENSTEIN

bei Lembach/Frankreich

Zuweg  


Aus dem 13. Jahrhundert stammend und auf dem 550 m hohen Schlossberg gelegen. Sie wurde auf zwei, durch eine Schlucht getrennte, Sandsteinfelsen erbaut. Im 14. Jahrhundert als Raubritternest zerstört.

6 BURGRUINE HOHENBURG

bei Lembach/Frankreich

Zuweg  

Oberhalb der Burgruine Fleckenstein auf dem 550 m hohen Schlossberg gelegen. Erbaut wurde die Burg Anfang des 13. Jahrhunderts und 1680 wieder zerstört. Sehenswerte Burgreste und Kulturstücke aus dem 13. und 16. Jahrhundert.



7 BURGRUINE FLECKENSTEIN

mit Rätselburg und P'tit Fleck

bei Lembach/Frankreich

Zuweg  

Eine der größten Vogesenburgen aus dem 12. Jahrhundert mit 92 m Länge und 8 m Breite. Burgmuseum und Rätselburg bieten ein spielerisches Burgerlebnis für Kinder. Burgführungen sind möglich.

8 BURGRUINE BLUMENSTEIN

oberhalb von D-66996 Schönauf

Zuweg  

Typische Wasgauburg, malerisch auf einem freistehenden Felsen gelegen, aus dem 13. Jahrhundert. Eine der höchstgelegenen Burgruinen der Pfalz. Vermutlich im Bauernkrieg (1525) zerstört. Gut erhalten sind noch Teile der Schildmauer.





9 BURGRUINE WEGELNBURG

bei Lembach/Frankreich
www.burgen-rlp.de



Die Wegelnburg liegt in 572 m Höhe langgestreckt auf einem Berggrat. Sie ist die höchst gelegene Burgruine der Pfalz mit einem Panorama-Ausblick über das Biosphärenreservat Pfälzerwald/Nordvogesen. Reichsfeste erbaut im 12./13. Jahrhundert. Sehenswerte Reste von Toren, Gebäuden, großen Felskammern und Ringmauer.



10 CHRISTUSKIRCHE RUMBACH

Ortsstraße 53 | D-76891 Rumbach

Eine der ältesten Kirchen der Pfalz. Die ältesten Teile der Wehrkirche stammen vermutlich aus dem 11. Jahrhundert. Sehenswert: Herrliche mittelalterliche Fresken.



11 ST. ANNA-KAPELLE NIEDERSCHLETTENBACH

L478, 1 km westlich von
 D-76891 Niederschlettenbach

Alte Bergmannskirche, der Patronin der Bergleute, St. Anna, geweiht. Grabstätte des Raubritters Hans von Trapp.



12 BURG BERWARTSTEIN

bei D-76891 Erlenbach | Tel. 06398.210
www.burg-berwartstein.de



Einzig bewohnte Burganlage der Pfalz. Aus dem 12. Jahrhundert mit sehr gut erhaltenem Geschützturm, 104 m tiefer Brunnenanlage, in Felsen gehauene Mannschaftsräume und Felsgänge. Burggaststätte mit Freisitz. Historischer Rittersaal. Burgführungen.



13 BURGRUINE DRACHENFELS

bei D-76891 Busenberg



Die auf zwei steilen und schmalen Sandsteinfelsen gelegene Felsenburg der Herren von Drachenfels (1209-1344) wurde 1523 zerstört. Burgruine mit herrlichem Ausblick über die Hügel des Biosphärenreservates Naturpark Pfälzerwald/Nordvogesen.



14 BURGENMASSIV ALT-DAHN, GRAFENDAHN, TANSTEIN

bei D-66994 Dahn | Tel. 06391.3650 oder 06391.993543
www.burgen-rlp.de



Die ältesten Teile der größten Burganlage der Pfalz stammen aus dem 11. Jahrhundert. Die auf freistehenden steilen Felsen erbaute Dreierburg ist eine typische Wasgauburg mit in Fels gehauenen Kammern, Treppen und Gängen.



15 BURGRUINE NEUDAHN

nordwestlich von D-66994 Dahn,
oberhalb des Neudahner
Weiher

www.burgen-rlp.de



Zuweg



Die Ruine stammt aus dem 13. Jahr-
hundert und hat noch ein stattliches
Aussehen. Zwei mächtige Batterie-
türme mit einer keilförmigen Wehr-
mauer geben der Burg ein mächtiges
Aussehen.



16 WINTERKIRCHEL

bei D-66996 Erfweiler

Zuweg



Auf dem Bergsattel zwischen Erfweiler
und Hauenstein steht seit 1948/49
die Waldkapelle „Maria Himmelspforte“
– im Volksmund „Winterkirchel“ genannt.



17 REICHSFESTE FALKENBURG

südwestlich von D-76848 Wilgartswiesen

Zuweg



Reste der in der zweiten Hälfte des
12. Jahrhundert errichteten Burg be-
finden sich auf einer fast senkrecht
aus der Burgkuppe herausragenden
128 m langen und 20 m breiten Platt-
form.



18 BURGRUINE WILGARTABURG

bei D-76848 Wilgartswiesen

Zuweg



Auf einem hohen Zwillingsfelsens be-
finden sich die Reste der im 8. Jahr-
hundert gegründeten und im 13. Jahr-
hundert zerstörten Wilgartsburg.



19 BURGRUINE GRÄFENSTEIN

bei D-66978 Merzalben

Zuweg



Anfang des 13. Jahrhunderts von den Grafen von Leiningen erbaut.
Eine der besterhaltenen Stauferburgen der Pfalz. Besonderheit: ein-
zigartiger, siebenneckiger Bergfried mit atemberaubender Panorama-
aussicht. Wahrzeichen des Gräfensteiner Landes und alljährliche
Kulisse eines mittelalterlichen Burgfestes.

20



20 MARIENKIRCHE

am Marienplatz in D-66976 Rodalben

Zuweg



Erste Pfarrkirche, erbaut um 1360 mit romanischem Turm und sehenswertem, mit alten Fresken geschmücktem Chor.

21 WALLFAHRTSORT MARIA ROSENBERG – WALDFISCHBACH-BURGALBEN

Rosenbergstraße 24 | D-67714 Waldfischbach-Burgalben
Tel. 06333.923200 | www.maria-rosenberg.de

Zuweg



An der Verbindungsroute der Pfälzer Jakobswege von Johanniskreuz nach Erlenbach befindet sich der Wallfahrtsort Maria Rosenberg mit seiner Gnadenkapelle aus dem 12. Jahrhundert und der Wallfahrtskirche. Der Wallfahrtschhof lädt zum Ruhen und Verweilen ein. Geführte Besichtigungen und Wanderungen auf dem Jakobsweg nach Voranmeldung möglich. Ein Gästehaus mit 125 Betten und gut ausgestattetem Tagungszentrum vorhanden.

21



22



22 DIE HEIDELBURG

Das älteste Forstamt Deutschlands
ca. 3 km südöstlich von
Waldfischbach-Burgalben
D-67714 Waldfischbach-Burgalben

Zuweg



Die Heidelburg zählt zu den am längsten bekannten röm. Höhenbestigungen. Bau ca. 4.-1. Jahrhundert v. Chr. durch Kelten vom Stamm der Mediomatriker, besiedelt durch Römer, zerstört 352 n. Chr. durch vorstoßende Alemannen. Erhalten sind die aus mächtigen Quadern errichteten Reste von Toren, Treppen, Mauern, eine Zisterne sowie eine Replik der Grabplatte des ehemaligen, römischen Verwalterehepaares.

Führungen nach Vereinbarung möglich.

23 REIFENBERGER KAPELLE – SICKINGER HÖHE

Kapellenstraße | D-66507 Reifenberg

Zuweg



Das „Kapellchen“ auf dem 387 m hohen Häselberg über dem Dorf Reifenberg aus dem Jahre 1926 mit besonderen Kunstmalereien von Sebastian Hausinger aus München, bietet Brautpaaren die Möglichkeit einer standesamtlichen Trauung an diesem historischen Ort.

23



24 MARIENGROTTE PETERSBERG

erreichbar über Wirtschaftsweg ab
Industriestraße, D-66989 Petersberg
Tel. 06334.983453

Zuweg



Am Felsen, wo es ab dem Jahr 1947 insgesamt 53 Marienerscheinungen gab, wurde ein Wallfahrtsort mit Bänken und Info-Tafeln errichtet.

24



25 ROSSELMÜHLE – IM WALLHALBTAL

Zuweg



Die Rosselmühle mit dem historischen Mühlrad steht sinnbildlich für die 13 historischen Mühlengebäude, die am 30 Kilometer langen Mühlenweg liegen.

25

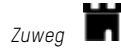


26



26 BURGRUINE STEINENSCHLOSS

bei D-66987 Thaleischweiler-Fröschen



Erbauung des Steinenschlosses in der Herrschaft der salischen Kaiser, etwa 1024-1125. Das nur noch als Ruine zu bestaunende Steinenschloss mit seinen mächtigen Steinquadern am Zusammenfluss von Schwarzbach und Rodalb, ist ein Beweis wie der Salierkaiser Konrad II. im Innern Herzöge und Kirche in ihren Sondergewalten zurückdrängte.

27



27 BURGRUINE EHRWOOG

D-66482 Zweibrücken-Niederauerbach



Rätselhafte Ruine mit archäologischen Funden aus dem 12./15. Jahrhundert. Reste der Grundmauern und zwei Zisternen. Jakobsmuschelstandort.

28



28 HERZOGLICHES SCHLOSS

D-66482 Zweibrücken



Erbaut 1720-1725 als Residenzschloss der Herzöge von Zweibrücken, heute Sitz des Oberlandesgerichts und größter pfälzischer Profanbau im Barockstil nordischer Prägung.

29 GROSSBUNDENBACH BURGRUINE

D-66482 Großbundenbach



1329 erstmals erwähnt. 1337 Heimat des Rittergeschlechts Schlump von Bundenbach. 1535 nach Brand restauriert und erweitert. Im Volksmund „das Schloss“ genannt. 1813 wurde die Burg auf Abbruch ersteigert und niedergerissen. 1975 Ausgrabung der Burgreste wie Schildmauer und Stumpf eines 10 m hohen Wohnturms.

29



30 PROT. KIRCHE ST. MARTIN

D-66482 Großbundenbach

Die protestantische Kirche St. Martin wurde 1206 im romanischen Stil erbaut. Um 1320 wurde eine dreischiffige, gotische Pseudobasilika mit Wandmalereien geschaffen.

30



31 KLOSTERANLAGE HORNBACH – PIRMINIUSKAPELLE – PFARRKIRCHE ST. PIRMINIUS

Im Klosterbezirk | D-66500 Hornbach | Stadtmarketing und Klostermuseum Historama | Tel. 06338.809153



31



KLOSTERANLAGE HORNBAACH

Vor über 1.250 Jahren vom Hl. Pirminius gegründete Benediktiner-Abtei, die im Mittelalter das bedeutendste geistige und kulturelle Zentrum zwischen den Bischofssitzen Speyer, Metz, Straßburg und Trier war. Beim Stadtrundgang zu besichtigen: Kapelle St. Fabian Stift, Michaelis-Kapelle, Rathaus, Stadtmauer, Kirchturm St. Johann, Archäologisches Fenster im Kreuzgang, Abtskapelle sowie die Grabstätte des Hl. Pirminius.

Führungen nach telefonischer Vereinbarung.



31a PIRMINIUSKAPELLE

Die Pirminiuskapelle mit ihren Bronzetüren wurde 1957 als Gedenkstätte über der Grablege des Hl. Pirminius erbaut.



31b PFARRKIRCHE ST. PIRMINIUS

1926-1930 erbaut. Die Kirche beherbergt einen Schrein mit einer Reliquie vom Hl. Pirminius.

32 RIEDELBERGER MÜHLE

Riedelberger Mühle 1 | D-66484 Riedelberg | Tel. 06339.4090010

1624 von Jakob Viehe erbaut. Im 30-jährigen Krieg zerfiel der Mühlenbau. 1711 von Müller Andreas Foltz wieder aufgebaut. Im 2. Weltkrieg wurde die Mühle stark beschädigt und ausgeplündert. 1969 richtete der damalige Besitzer eine Gaststätte ein.



33 BURGRUINE LEMBERG

oberhalb D-66969 Lemberg

Zuweg



Einstmals sehr bedeutende Burg. 1689 zerstört. Besonders sehenswert ist die mittelalterliche Wasserversorgungsanlage mit dem 96 m tiefen Brunnen und dem begehbaren ca. 131 m langen Brunnenstollen. *(Führungen möglich)*

34 LOURDESGROTTE

D-66957 Eppenbrunn

*Zuweg: Talstraße über Fußweg
(ausgeschildert)*

Die sehenswerte und idyllisch gelegene Lourdesgrotte ist eine Stätte der Marienverehrung. Sie wurde 1934/35 auf Initiative von Pfarrer Traudens von Eppenbrunner Bürgern erstellt. Information mit zeitgeschichtlichem Hintergrund ist in der Grotte zu finden.



35 LOTHINGER KREUZE

in und um Eppenbrunn, Kröppen, Trulben

Lothringer Kreuze haben ihren Ursprung im Bitscher Land. Es sind Wegekreuze, die von Privatpersonen aus unterschiedlichen Motiven errichtet wurden. Das älteste, in Eppenbrunn in der Talstraße, stammt aus dem Jahr 1747 und zeigt, wie häufig, eine Kreuzigungs-szene. Auf dem Lothringer Kreuz in Trulben ist eine schöne Darstellung der Hubertus-Legende zu sehen.



FELSEN



1 HORBACHKANZEL

nördlich vom Schöntalweiher/
Ludwigswinkel
Zuweg über örtlichen Rund-
wanderweg „Horbachkanzel“

Sehr ruhig gelegenes langgezogenes
Felsriff mit schöner Aussicht auf den
Pfälzerwald. Etwa 150 m lang und
mit gesichertem Zustieg bzw. Gelän-
der zum Aussichtspunkt.

2 MAIMONTGIPFEL MIT FRIEDENSKREUZ

bei Fischbach, direkt auf der dt./franz. Grenze

Zuweg 

Abgesicherter, abgelegener Aussichtsfelsen mit Gipfelkreuz.

Sage: „Die weise Frau geht um“

„Ein Heer steht auf“ – Broschüre „Sagen, Mythen und Legenden“



3 PFAFFENFELSEN am Ortsrand von Schöna

Zuweg



Abgesicherte Aussichtskanzel, die über eine Leiter erreichbar ist. Ausblicksfelsen mit Panoramablick auf Schöna und den Pfälzerwald.



4 RUMBERGTÜRME bei Ludwigswinkel

Zuweg



Fünf turmartige Rumberg-Felsen: Ost-, Loch-, Wespen-, Habicht- und Kastenfels.



5 CHRISTKINDELSFELSEN bei Rumbach, 1 km westlich der Ortsmitte

Zuweg



Auf dem abgesicherten Aussichtsfelsen hat man ein traumhaftes Panorama auf Rumbach.

Sage: „Der Christkindelfelsen“
– Broschüre „Sagen, Mythen und Legenden“



6 FLADENSTEINE in der Nähe des Sportplatzes von Bundenthal

Zuweg



Sieben mächtige Felsmassive. Guter Kletterfelsen mit vielen Touren im unteren und mittleren Schwierigkeitsgrad.

Sage: „Der Christkindelfelsen“
– Broschüre „Sagen, Mythen und Legenden“

7 JÜNGSTBERGKANZEL bei Bundenthal, 2 km vom Parkplatz „Auf der Steige“

Zuweg



Aussichtsfelsen mit Windrose und fantastischer Panoramansicht.



8 EISENBAHNFELSEN MIT BLICK AUF RETSCHELFELSEN nordwestlich von Bruchweiler-Bärenbach

Zuweg



Beeindruckendes 500 m langes Felsmassiv. Imposante Steilwände mit schönen, ausgeprägten Wabenstrukturen. Auf der Nordseite weit ausladende Felsüberhänge.



9 NAPOLEONFELSEN nordwestlich von Bruchweiler-Bärenbach

Zuweg



Eindrucksvoller Felsenturm, an Namensgeber Napoleon Bonaparte erinnernd.



10 LÖFFELSBURG östl. von Busenberg gelegener Aussichtsfels

Zuweg



Schöne Aussicht über Busenberg und Schindhard aufs Dahner Felsenland. Der Premiumweg führt durch ein Felsentor durch den Löffelsberg-Fels.



11 PUHLSTEIN UND PUHLSTEINPFEILER östlich von Busenberg gelegen

Zuweg



Grandiose Aussicht über den Wasgau. Auf dem Weg dorthin schöne Aussicht über Busenberg.



12 a WACHTFELSEN b BRAUT UND BRÄUTIGAM

Dahn, oberhalb bzw. unterhalb der Jugendherberge



Zwei markante Felssäulen mit mächtigem Felsmassiv „Wachtfelsen“.

Sage: „Der vergessene Posten“ – Broschüre „Sagen, Mythen und Legenden“



13 BÜTTELFELSEN

oberhalb des Felsland Badeparadieses | D-66994 Dahn



Mächtiges Felsmassiv. Über eine Leiter gelangt man ins Herz dieses mächtigen Felsens und hat einen herrlichen Blick auf die benachbarten „Lämmerfelsen“. Sehr guter Kletterfelsen mit guten Touren im mittleren Schwierigkeitsgrad.

14 LÄMMERFELSEN



Felsen mit herrlicher Aussicht.



15 SCHWALBENFELSEN

in Dahn



Über eine Treppe gelangt man zur abgesicherten Aussichtskanzel mit einem wundervollen Blick auf die Wasgaustadt Dahn und die mächtigen „Dahner Burgen“.



16 SCHILLERFELSEN

mitten in Dahn



Bizarres Buntsandsteingebilde mit Felsentor in Dahn.




17 JUNGFERNSPRUNG

mitten in Dahn



Ca. 70 m hohes Felsmassiv mitten im Luftkurort Dahn. Von der Aussichtskanzel am Gipfelkreuz tolle Aussicht auf die Kurstadt Dahn und das Umland.

Sage: „Der Jungfernsprung“ – Broschüre „Sagen, Mythen und Legenden“



18



18 RÖMERFELSEN

Ca. 1.5 km nordöstlich von Dahn

Zuweg



Mächtiger bizarrer Felsenturm mit Doppelgipfel, sehr ruhig auf einem Bergkamm gelegen. Eine abgesicherte Aussichtskanzel, die über eine Leiter erreichbar ist, bietet eine tolle Aussicht.

19 HOCHSTEIN-MASSIV

1 km südöstlich von Dahn

Zuweg



Ca. 200 m lange Felswand mit abgesicherter Aussichtskanzel. Eldorado für Kletterer.

20 HAHNFELSEN

mitten in Erfweiler

Zuweg



Abgesicherter Aussichtsfelsen auf dem Hahnberg mit traumhaftem Blick über Erfweiler auf den Wasgau.

21 RAPPENFELSEN

östlich von Hinterweidenthal, am örtlichen Wanderweg Nr. 1 gelegen

Bizarre Sandsteinformation direkt über den Fachwerkhäusern.

22 TEUFELSTISCH

oberhalb des Parkplatzes des gleichnamigen Erlebnisparks in Hinterweidenthal

Zuweg



Er ist einer der markantesten Felsen in der Pfalz. Ein wahrer „Teufels-Tisch“ mit 250 t schwerer Tischplatte. Einziges Geotop in der Pfalz. Erreichbar über einen Treppenweg oder den Premiumweg Hinterweidenthaler Teufelstisch-Tour in unmittelbarer Nähe des Parkplatzes.

23 HÜHNERSTEIN

südlich von Hauenstein

Zuweg



Aufstieg zum Hühnerstein über eine Aufstiegsleiter samt Absturzsicherung, herrliche 360° Aussicht.

19



20



21



22



23




24

24 KÜHUNGERFELSEN

Zuweg



Die Belohnung für den steilen Aufstieg ist ein grandioser Blick auf die Urlaubsregion Hauenstein und das Biosphärenreservat Pfälzerwald.



25



25 NEDING

Gemarkungsgrenze: südl. des Berges liegt D-76846 Hauenstein. Rund 1,5 km (Luftlinie) nordöstl. des Gipfels liegt D-76848 Wilgartswiesen

Zuweg



Der Neding verläuft auf etwa 1250 m Länge vom östl. Queichtal bis zum Bergsattel zum westlichen Mischberg (324 m).

26



26 BURGHALDER

bei D-76846 Hauenstein

Zuweg



Die Fliehburg bei Hauenstein diente einer karolingischen Talsiedlung im 9. Jahrhundert als Fluchtburg. Heute thront noch ein Burgstall über Hauenstein. Die Felsen sind auch sehr beliebt bei Kletterern.

27



27 BACKELSTEIN


südl. von D-76846 Hauenstein, 310 m ü. NN auf einem Felsenriff am Südhang des Weimersberges, westl. des Soldatenkopfes

Zuweg



Abgegangene Spornburg (Holzburg) unbekannter ständischer Zuordnung.

28



28 KLEINER RAUHERG

westlich über Spirkelbach

Zuweg



Die Formation besteht aus Otto-Wendel-Turm, dem Hauptgipfel und anschließendem Massiv.

29



29 FRIEDRICHSFELSEN

nordwestlich über Lug „Luger Fritz“

Zuweg



Die Südwand mit 58 m ist eine der höchsten Felswände der Pfalz. Erreichbar mit der Markierung blaues Kreuz.

30

30 GEIERSTEINE

südöstlich von Lug, am Heischberg

Zuweg



Sie bestehen aus dem langgestreckten Massiv mit „Geierturm“ und „Geierschnabel“. Der Anblick des „Schnabels“ lässt der Namensherkunft keinen Zweifel.

30



31



31

31 NATURDENKMAL BÄRENHÖHLE

im Langenbachtal bei Rodalben

Zuweg



Naturdenkmal, bestehend aus oberer und unterer Höhle, Quelle und Wasserfall. Die obere Höhle ist die größte, natürliche Buntsandsteinhöhle der Pfalz.

32

32 NATURDENKMAL BRUDERFELSEN

bei Rodalben

Zuweg



Mächtiges, abends angestrahlt Wahrzeichen der Stadt Rodalben. Beide Buntsandsteinsäulen gleichen sich wie Brüder, um sie rankt sich eine alte Sage.

32





33 FELSMASSIV „ALTE BURG“ bei Rodalben

Zuweg



Abends angestrahltes Felsmassiv, ehemals mächtige Fliehbürg, auf die sich die keltische Urbevölkerung bei Überfällen zurückziehen konnte.



34 KANZELFELSEN UND KANZELPLATTFORM bei Rodalben

Zuweg



Mächtiger Felsen mit Sitzgruppe, etwas oberhalb gelegene Aussichtsplattform mit wunderbarem Blick auf Rodalben.



35 KARL-MAY-FELSEN bei Rodalben-Neuhof

Zuweg



Malerische Felsformation, die als Kulisse für einen Karl-May-Felsen dienen könnte.



36 SAUFELSEN bei Rodalben

Zuweg



Buntsandstein-Formation mit hohen Felswänden. Früher Futterplatz für Wildschweine, daher der Name.



37 BAUWALDER FELSEN bei Münchweiler a.d. Rodalb

Zuweg



Mächtiger Sandsteinfelsen mit Sitzgruppe und schönem Weitblick.

38 NATURDENKMAL ROTENSTEIN bei Münchweiler an der Rodalb

Zuweg



Mächtiger Buntsandstein-Koloss mit uriger, steinerner Schutzhütte und grandiosem Ausblick.



39 WINSCHERT-FELSEN bei Merzalben

Zuweg



Freistehendes, mächtiges Buntsandsteinplateau mit wunderbarer Aussicht auf Merzalben und die Burg Gräfenstein.



40 GALGENFELS

ca. 1 km östlich von Waldfischbach-Burgalben

Zuweg



Fels mit Aussichtsplattform und Rastplatz mit Blick auf Waldfischbach-Burgalben und Umgebung.



41 SEELENFELSEN

ca. 7 km südwestlich von Heltersberg im Schwarzbachtal

Zuweg



Wie Meeresklippen ragen diese teilweise 25 m hohen und 300 m langen Sandstein-Felswände am Talrand auf. In Vollmondnächten soll das Seufzen armer Seelen vernehmbar sein.



42 GRAUHANSENFELSEN

ca. 1 km nördlich von Geiselberg

Zuweg



Imposantes Felsmassiv, das zeitweise als Steinbruch genutzt wurde, um u. a. Schleifmaterial für die Diamantschleiferei in Idar-Oberstein zu liefern.





43 RAMERFELSEN
ca. 1,3 km nördlich von Höheinöd

Zuweg



Riesige bizarre Felsblöcke, durch die sich ein romantischer Pfad schlängelt.



44 KLEINER TEUFELSTISCH UND FELSENTOR
bei Maßweiler

Zuweg



Der Kleine Teufelstisch und das Felsentor sind durch die Einbindung in den Keltenpfad ein Geheimtipp geworden. Vorher nahezu unbekannt, passieren ihn nun die Wanderer auf der rund 14 Kilometer langen Rundtour und sind begeistert. Die dort befindliche Bank lädt zum Rasten und Verweilen ein.



45 FELSENTOR
Pirmasens, nördlich des Forsthauses Beckenhof

Zuweg



Das Felsentor erweckt den Eindruck eines Torbogens, die runde Öffnung durch den schmalen Felsvorsprung hat eine Höhe von ca. 1,80 m, dadurch ist der Durchgang möglich.



46 SCHILLERWAND – GEBROCHENE FELS
Pirmasens, nördlich des Forsthauses Beckenhof, am Nordhang d. Glasberges

Zuweg



Eine imposante mehrere hundert Meter lange Felswand mit überdimensionalen, ausgewaschenen und ausgehöhlten Felsblöcken und Felsüberhängen. Direkt am Premiumweg „Felsenwald“ gelegen.

47 KANZELFELSEN
Pirmasens, zwischen dem Ortsteil Ruhbank und dem Pfälzerwald-Vereinshaus Starkenbrunnen

Zuweg



Durch Erosionsvorgänge ist der relativ dünne Felsfuß entstanden, auf dem der größere obere Teil des Felsblockes ruht. Das Felsengebirde wirkt wie eine Kanzel.

48 AMBOSSFELSEN
Pirmasens-Ruhbank, zwischen Platte und Eisweiher

Zuweg



Felsvorsprung mit Aussichtsplattform.

49 TEUFELSFELSEN UND HASPELFELSEN
im Naherholungsgebiet Gersbachtal Pirmasens-Niedersimten, Gersbachtal, nahe Naturfreundehaus Niedersimten

Zuweg



Teufelsfelsen und Haspelfelsen bilden die imposantesten Felsgruppen des Gersbachtals. Ein Felsaufbruch gibt Einblicke in die geologische Beschaffenheit des pfälzischen Buntsandsteins. Die Felsbereiche werden in dem sehr feuchten Tal von mehreren Quellen und Wasserläufen durchflossen. Betreten und stören der Biotope verboten.

50 HEXENKLAMM
Pirmasens, zwischen den Ortsteilen Winzeln, Windsberg und Gersbach

Zuweg



Wildromantische Felsenschlucht. Als schönste und größte der Entwässerungsschluchten zur Felsalbe bildet die Hexenklamm ein landschaftstypisches Element mit schönen Felsauswaschungen und kleinen Wasserfällen.



51



51 ALTSCHLOSSFELSEN

bei Eppenbrunn, Ausgangspunkt Parkplatz Spießweiher in Eppenbrunn

Zuweg  

1,5 km lang und 30 m hoch sind die Altschlossfelsen. Bei einer Rundwanderung (11,5 km) um das Massiv entdeckt man natürliche Türme, Überhänge, Höhlen und Quergänge aus Buntsandstein.

52



52 REITERSPRUNG

nahe Wanderheim Hohe List,
vom Wanderparkplatz Hohe List
über die Markierung rot-weißer
Balken zu erreichen

Zuweg 

Aussichtsfelsen mit herrlichem Rundblick über den Pfälzerwald. Der Sage nach flüchtete ein Kosak vor seinen Feinden durch den Wald und sah nur noch einen Ausweg: ein Sprung über die Felsen. Noch heute sind die Hufeisenabdrücke im Felsen zu sehen.

53

KRAPPENFELSEN

am Ortsrand von Trulben

Zuweg



Das mächtige Felsmassiv mit der „Krappenhöhle“ kann ohne große Schwierigkeiten erwandert werden und bietet einen herrlichen Blick über die Gemeinde Trulben.

53



54

54

RUPPERTSSTEIN

bei Ruppertsweiler; Ausgangspunkt
Wanderparkplatz Burg Lemberg

Zuweg 

Die ehemalige Burg kann seit 2007 über den neu renovierten Aufgang bestiegen werden. Von dort hat man einen wunderbaren Blick über den Pfälzer Wasgau.

55

55

SALZWOOGER TEUFELSTISCH

zwischen Lemberg und Salzwoog,
Abstecher von PWV-Wanderweg
Pirmasens-Wissembourg (gelber Balken)

Zuweg 

Mächtiger bizarrer Felsenturm am Rande des Salzbachtals. Der Sage nach trieb hier der Teufel sein Unwesen.




MUSEEN & AUSSTELLUNGEN



1 AREA 1

D-66996 Ludwigswinkel
„Interessengemeinschaft Area 1 e.V.“
Start des ca. 1,4 km langen Rundwegs:
Dorfplatz in Ludwigswinkel, der Wander-
markierung „Rumbergsteig“ im Uhrzeiger-
sinn folgen.

Denkmalgeschütztes Atomwaffenlager
Area 1, auf 13 dreisprachig gestalteten
Tafeln wird die Funktion eines solchen
Lagers sowie die Geschichte des von
Gerüchten umrankten Fischbacher Muni-
tionsdepots erklärt. Besichtigung des Inneren des Wachgebäudes,
der Kampfstände sowie eines Munitionsbunkers. *Täglich geöffnet!*





- 2 ATELIER WÜRTH
HOLZART**
Sandbuckel 2
D-66996 Fischbach-Petersbächel
Tel. 06393.1243
www.wuerth-holzart.de



Bilder und Skulpturen aus Strandgut
und einheimischen Hölzern auf 200 m²
Ausstellungsfläche.

3 BESUCHERBERGWERK

D-76891 Nothweiler | Tel. 06394.1223 oder 5354 (Zeichenhaus)
www.nothweiler.de

INFOZENTRUM

D-76891 Nothweiler | Tel. 06394.5354
www.nothweiler.de



„Bergbau und Hüttenwesen im Wasgau“ – ständige
Ausstellung über verwendete Werkzeuge (Gezähne)
und erzeugte Eisengussprodukte.



- 4 BURG ALT-DAHN**
östlich von D-66994 Dahn
Tel. 06391.3650 oder 06391.993543
www.burgen-rlp.de

Auf steilen Felsen erbaute Dreierburg
aus dem 11. Jahrhundert, mit in Fels
gehauenen Kammern, Treppen und
Gängen.

- 5 KUNSTVEREIN DAHN
IM ALTEN RATHAUS**
Kunstvereinigung Wasgau e.V.
Marktstraße
D-66994 Dahn
Tel. 06391.409174
www.kunstverein-dahn.de

Wechselnde Ausstellungen von Künstlern
aus den verschiedensten Bereichen der
Bildenden Kunst.



- 6 KREISGALERIE DAHN**
Kunstgalerie des Landkreises
Südwestpfalz
Schulstraße 14
D-66994 Dahn
Tel. 06391.3222

Hier sind neben wechselnden Kunst-
ausstellungen die Stiftungen
„Ludwig Schindler“, „Emil Knöringer“
und „Ludwig Petzinger“ zu bewundern.



- 7 GALERIE „WINTERBERG“**
Winterbergstraße 100
D-66996 Erweiler
Tel. 06391.409840
www.galerie-winterberg-erweiler.de

Ausstellungen s/w Infrarot-Fotografie,
Wildholzrahmen und mehr.



- 8 DEUTSCHES
SCHUHMUSEUM
mit Pfälzischem
Sportmuseum**
Turnstraße 5
D-76846 Hauenstein
Tel. 06392.923340
www.museum-hauenstein.de



Einzigartig in der Welt ist das Deutsche
Schuhmuseum in Hauenstein, eine fas-
zinierende Inszenierung des Kulturgutes
Schuhe. Im Dachgeschoss befindet sich
das Erste Pfälzische Sportmuseum. Nach
umfangreichem Umbau erstrahlt das
Museum in neuem Glanz.





- 9 JOSEF SEIBEL SCHUHFABRIK**
*Besucher- und Erlebniszentrum
 Waldenburgerstraße 1
 D-76846 Hauenstein | Tel. 06392.9221321
www.josef-seibel.de*



135 Jahre Familientradition Josef Seibel. Erleben Sie live die einzelnen Schritte der Produktion hochwertiger Schuhe. Herzstück der Fabrik und Attraktion der besonderen Art ist die angeschlossene Erlebnis-Manufaktur-Schuhfabrik. Als einzigartige Einrichtung ist diese Schuhproduktionsstätte ganz speziell auf den Besucherempfang ausgerichtet.



- 10 WASGAU ÖLMÜHLE – GLÄSERNE MANUFAKTUR**
*Turnstraße 12
 D-76846 Hauenstein
 Tel. 06392.587268
www.wasgau-oelmuehle.de*



Hier erlebt man die Kunst der handwerklichen Öl-Herstellung mit Besichtigung, Führungen, Proben und Verköstigungen. Angrenzend befindet sich der Hofladen Hollerbusch mit über 700 regionalen Produkten und Direktverkauf hochwertiger Öle.



- 11 DR. JOHANN-PETER-FRANK MUSEUM**
*Schulstraße 9 | D-66976 Rodalben
www.johann-peter-frank.de*

Dr. Johann Peter Frank war ein bedeutender Arzt und Wohltäter. Er war Begründer der Hygiene als Wissenschaft und Mitbegründer des öffentlichen Gesundheitsdienstes.



- 12 SKULPTURENWEG RHEINLAND-PFALZ**
D-66976 Rodalben

Ausstellung internationaler Bildhauer an zentralen Punkten in Rodalben.

- 13 ALTE WAGNEREI**
*Museum für alte Handwerkskunst
 Talstraße 9
 D-66978 Clausen*
 Museum für alte Handwerkskunst.




- 14 HEIMATMUSEUM WALDFISCHBACH-BURGALBEN**
*Hauptstraße 112
 D-67714 Waldfischbach-Burgalben
 Herr Schnauber | Tel. 06333.4509
www.heimatmuseum-wb.de*

Ausstellung Schuhmacherhandwerk, Origineleinrichtung einer Apotheke, Geschichte der Heideburg, Kunstausstellungen.



- 15 HEIMATMUSEUM HELTERSBERG**
*Schulstraße 2
 D-67716 Heltersberg
 Herr Müller | Tel. 06333.65338*

Tiere des Pfälzerwaldes, Münzsammlung, zeitgenössische Bauernstube, Schuhmacherei, Schmiede.



- 16 HEIMATMUSEUM SCHMITSHAUSEN**
*D-66484 Schmitshausen
 Tel. 06375.7195*

Das Museum erinnert an alte Handwerksberufe des Dorfes (Schuhmacher, Ziegelei, Schreiner, Schmied und Wagner). Römische Münzen, Fossilien und Versteinerungen, Pfeilspitzen und Funde erinnern an die Steinzeitmenschen, die einst in Dorfnähe lebten.

Besichtigung für Gruppen und Schulklassen nach telefonischer Vereinbarung.





- 17** **HEIMATMUSEUM –
THALEISCHWEILER-
FRÖSCHEN**
*Hauptstraße 1 (Altes Forsthaus) |
D-66987 Thaleischweiler-Fröschen
Herr Stein | Tel. 06334.5485*

Die 4 Museumsräume beherbergen u.a. Funde der gotischen Kapellenruine St. Cyriakus, Sattlerwerkstatt aus dem 19. Jahrhundert, Dokumentationen und Berichte über das Steinschloss, altes Handwerkszeug, Haushalts- und Arbeitsgeräte.

Verabredete Führungen sind kostenlos.



- 18** **STADTMUSEUM
ZWEIBRÜCKEN**
*Herzogstraße 9 | D-66482 Zweibrücken
Tel. 06332.871-380 oder -381
www.zweibruecken.de/museum*

Wertvolle geschichtliche Zeugnisse vermitteln einen Überblick über die reiche Geschichte der Stadt. Schwerpunkt: Barock und deutsche Demokratiegeschichte.



- 19** **MANNLICHHAUS**
*Herzogstraße 8 | D-66482 Zweibrücken
Tel. 06332.18611
www.zweibruecker-kulturgutstiftung.de*

Ausstellung zum Maler Johann Christian von Mannlich und Kupferschmiede.



- 20** **HISTORAMA IM
KLOSTER HORNACH**
*Im Klosterbezirk | D-66500 Hornbach
Stadtmarketing und Historama
Tel. 06338.809153*

Die Klosteranlage beherbergt heute ein aufwändig renoviertes Hotel und ein modernes Museum, das „Historama“, das die Geschichte des Hl. Pirminius darstellt.

Führungen: nach telefonischer Vereinbarung.

- 21** **AUSSTELLUNG
HIERONYMUS BOCK**
*„Altes Pfarrhaus“ | Burgstraße 9
D-66500 Hornbach
Axel Mönch | Tel. 06338.994971*

Die Ausstellung zeigt Ausschnitte über das Leben des Botanikers Hieronymus Bock (1498-1554), Pfarrer und Mitbegründer der modernen Pharmazie.

Besuch der Ausstellung nach telefonischer Absprache.



- 22** **DYNAMIKUM SCIENCE CENTER
PIRMASENS**
*Fröhnstraße 8 | D-66955 Pirmasens
Tel. 06331.2394322 | www.dynamikum.de*



Mitmachen, forschen, erleben, staunen heißt es im ersten rheinland-pfälzischen Science Center. Auf 4.000 m² Ausstellungsfläche dreht sich alles um das Thema Bewegung. Mehr als 160 interaktive Experimentierstationen machen naturwissenschaftliche Phänomene begreifbar.



- 23** **MUSEUM ALTES RATHAUS
MIT WALD.SCHLOSS.SCHUH.-
AUSSTELLUNG**
*Im Alten Rathaus | Fußgängerzone
Hauptstraße 26 | D-66953 Pirmasens
Tel. 06331.842299*

Darstellung der Stadtgeschichte Pirmasens von den Anfängen der frühen Steinzeit zur Metropole des Schuhs bis zur Gegenwart.



24



24 SKULPTURENPARK MIT CAROLINENSAAL

Alter Friedhof | Buchsweiler-Tor-Platz
Buchsweiler Straße | D-66953 Pirmasens
Tel. 06331.842299

Im Rahmen des Kultursommers Rheinland-Pfalz 1998 gestalteten internationale Künstler 10 Buntsandsteinskulpturen.

25



25 FORUM „ALTE POST“

Poststraße 2 | D-66954 Pirmasens
Tel. 06331.23927-16 | www.forumaltepost.de



Dauerausstellung des Genre-Malers Heinrich Bürkel und dem Hugo Ball Kabinett.

Wechselnde Ausstellungen, kulturelle Veranstaltungen.

26




26 WESTWALL-MUSEUM GERSTFELDHÖHE

In der Litzelbach
D-66955 Pirmasens-Niedersimten
Tel. 06331.46147
Führungen: Tel. 06331.842299
www.westwall-museum.de



Größte noch erhaltene Anlage des Westwalls. Ein Rundgang durch ein 1.000 m langes unterirdisches Hohlgangssystem gibt einen Überblick über die Geschichte der Verteidigungsanlage.



AKTIV & FREIZEIT



Barfußpfad, Ludwigswinkel

1 BARFUSSPFAD MIT ROLLI-TOUR

Start/Ziel: am Kiosk im Freizeitpark „Birkenfeld“

D-66996 Ludwigswinkel | www.dahner-felsenland.de



Zuweg



Ihre Füße dürfen fühlen, spüren, tasten. Zum Beispiel Waldboden, Sand, Sumpf oder Steine. Wer will, darf balancieren, über eine Wiese hüpfen oder durch den Bach waten. Länge ca. 1,6 km. In der Freizeitanlage „Birkenfeld“ findet man neben dem bewirtschafteten Kiosk auch einen großen Spielplatz mit vielen interessanten Spielgeräten und eine Minigolfanlage.



MOUNTAINBIKEPARK PFÄLZERWALD

www.mountainbikemark-pfaelzerwald.de

900 km ausgeschildertes Mountainbike-Streckennetz im Biosphärenreservat Pfälzerwald/Nordvogesen.

20 Touren, unterschiedliche Schwierigkeitsgrade, hoher Singletrailanteil, Events, Guiding.



- 2 FJORDPFERDEHOF
WASGAU**
*Bitscher Straße 60 | D-66996 Fischbach
Tel. 06393.5038
www.fjordpferdehof-wasgau.de*

Vielfältiges Reitangebot im Gelände oder auf dem Platz, je nach Können. Wanderritte und Wanderreitquartiere werden ebenfalls angeboten. Des Weiteren besteht die Möglichkeit von Kutsch- und Planwagenfahrten.



- 3 DEUTSCH-FRANZÖSISCHER BURGENSPIELPLATZ**
zwischen Nothweiler (D) und Lembach (F) am Gimbelhof



Die mittelalterliche Gestaltung ist ein besonderes Erlebnis für Kinder. Die kunstvoll gehauenen Sandsteinritter machen den Kindern Spaß und veranlassen sie allerlei Geschichten mit Prinzessinnen, Drachen und bösen Königinnen zu entwickeln. Sie laufen über Hebebrücken, verstecken sich in Höhlen oder hinter mächtigen Ritterschildern. Des Weiteren besteht die Möglichkeit von Kutsch- und Planwagenfahrten.



- 4 FLUGPLATZ SÖLLER**
*zwischen Rumbach und Bundenthal
Tel. 06394.1359 (Flugplatz)
oder 06394.5969*

Rundflüge Samstag und Sonntag oder nach Absprache möglich.


- 5 FREIZEITANLAGE
„SPIESSWIESEN“**
*Wiesenstraße
D-76891 Bruchweiler-Bärenbach*

Öffentlicher Park mit großem Abenteuer-spielplatz. Vielfältiges Spielangebot, Höhepunkt ist die große Röhrenrutsche und der Wasserspielplatz.



- 6 SUPER DUBBER
KINDERLAND**
*Gewerbepark Neudahn 1 | D-66994 Dahn
Tel. 06391.910930 | www.super-dubber.de*

Indoorspielplatz mit Trampolinanlage, Funpark, Hüpfburg, Go-Kart-Bahn, Kleinkind-Spielbereich u.v.m.



- 7 ERLEBNISPAK
TEUFELSTISCH**
*Im Handschuhteich 31
D-66999 Hinterweidenthal
Tel. 06396.993276 | www.hinterweidenthal.de*



Zuweg 


Mit Riesenrutsche, Labyrinth, Felsenmeer, Lang- und Höhlengang, Fühl- und Riechpfad, Minigolfanlage, Fühl- und Belagspfad, Wasserspielplatz und vielem mehr. Der Erlebnispark steht kostenfrei zur Verfügung. Hunde nicht erlaubt. In den Wintermonaten geschlossen.





- 8 PADDELWEIHER**
D-76846 Hauenstein | www.paddelweiher.de
Zuweg

In idyllischer Lage inmitten des Pfälzerwaldes. Tretbootausleihe möglich.



- 9 BÜRGERPARK**
im Ortskern am Bahnhof
D-66981 Münchweiler a.d. Rodalb
Zuweg

Bürgerpark mit Bürgerhaus, mit kleinem Weiher sowie diversen Spiel-, Sport- und Freizeitmöglichkeiten. Kostenl. Parkplätze.
Der Park ist ganzjährig frei zugänglich.



- 10 FREIZEITPARK**
im Ortskern | D-66978 Leimen
Zuweg

Park mit Spielplatz, Freilichtbühne, Brunnen, Minigolfanlage sowie Dorf-Café mit Terrasse.
Kostenlose Parkplätze.



- 11 FREIZEITANLAGE „IM SCHWALLBORN“**
D-66976 Rodalben
Zuweg

An der L497, Abfahrt Lohn/Heide/Neuhof. Gaststätte mit Außengastronomie, Mini-golfplatz sowie diversen Spiel-, Sport- & Freizeitanlagen. Kostenlose Parkplätze.



- 12 GOLFCLUB PFÄLZERWALD**
D-67714 Waldfishbach-Burgalben
Tel. 06333.279603
www.gc-pfaelzerwald.de

Abwechslungsreicher 18-Loch-Meisterschaftsplatz, Übungsanlagen mit 6-Loch-Kurzparcours, überdachter Driving-Range, Putting Greens und Chipping-Area, Golfschule.

- 13 KLIMALEHRPFAD**
Zuweg

Klima – jeder hat diesen Begriff schon einmal gehört und kann sich etwas darunter vorstellen. Was das Klima umfasst und wie es wirkt, beantwortet der Klimalehrpfad auf einer Streckenlänge von 5,6 km. Zusätzlich besteht die Möglichkeit, sich bei der Verbandsgemeinde Waldfishbach-Burgalben einen Klimarucksack mit diversen Messgeräten auszuleihen. Start ist am Bahnhof Waldfishbach-Burgalben.



- 14 SKATER-PARK UND HINDERNIS-PARCOURS**
Ortsmitte Heltersberg am Bürgerhaus
D-67716 Heltersberg

Skater-Park mit Halfpipe, Hindernis-Parcours, Basketballfeld, Spielplatz.



- 15 FREIZEITANLAGE IN DEN BRUCHWIESEN**
hinter dem Hallenbad und der Sporthalle
D-67714 Waldfishbach-Burgalben

Großzügiges Areal am Entenweiher mit frei zugänglichem Beach-Volleyballfeld, Tischtennis, Gelände-Pumptrack, Bolzplatz, Wasserspielplatz sowie einem Spielplatz mit Kletterturm, Rutsche, Schaukel, Wippe und Seilbahn.

16 GOLFCLUB WESTPFALZ SCHWARZBACHTAL E.V. (HITSCHERHOF)

zwischen D-66506 Maßweiler und D-66509 Rieschweiler-Mühlbach
Tel. 06336.6442 | www.gcwestpfalz.de

In idyllischer Lage inmitten des Pfälzerwaldes.



16



17

17 FLUGPLATZ POTTSCÜTTTHÖHE

zwischen D-66506 Maßweiler und
D-66509 Rieschweiler-Mühlbach
Aero-Club Pirmasens | Tel. 06336.6266
www.aero-club-pirmasens.de

Vom Flugplatz Pottschütthöhe aus das Schwarzbachtal von oben erkunden: Hier kann man preisgünstige Rundflüge mit Motor-, Segel- oder Ultraleichtflugzeugen über das nahe gelegene Saar-Pfalz-Bitscherland und die gesamte Südwestpfalz buchen. Das schont die Füße!



18

18 EISSPORTHALLE „ICE-ARENA“

Europaallee 11 | D-66482 Zweibrücken
Tel. 06332.4817977
www.ice-arena.de

60 Meter lange und 26 Meter breite Eisfläche mit „Flyers-Sportsbar“, samstags Eis-Disco.



19

19 KLETTERZENTRUM „CAMP 4“

Pariserstraße 24 | D-66482 Zweibrücken
Tel. 06332.481369 | www.campvier.de


800 m² Kletterfläche und 400 m² Boulderfläche mit Bistro und Klettershop.

20 INDOORSPIEL-PLATZ „WORLD OF FUN“

Europaallee 11
D-66482 Zweibrücken
Tel. 06332.4817970 | www.wof-zw.de



Indoorspielplatz, Bowlingarena, Schwarzlichtminigolf und Event-Gastro.



20

21 FREIZEITANLAGE

Geschwister-Scholl-Allee 13
D-66482 Zweibrücken
Tel. 06332.971390
www.drk-minigolf.de



Zuweg



Minigolfplatz und Bootsverleih.



21

22 WASSERSPIELPLATZ AM KLEINEN „EXE“

Saarlandstraße 5 | Rosengartenstraße
D-66482 Zweibrücken

Zuweg



Großer Erlebnisspielplatz, Skater-Parcours, Strand und Sportplätze.



22



- 23 KARTHAUS ZWEIBRÜCKEN**
*Barriestraße 5 | D-66482 Zweibrücken
 Tel. 06332.4818650 | www.karthaus.de*

Innovative E-Kartbahn mit Bistro & Lounge.



- 24 MODELLFLUGPLATZ ERBACH**
*Modellfluggruppe Erbach e.V.
 zwischen D-66894 Bechhofen und
 Rosenkopf
www.mfg-erbach.de*

Dem Verein steht ein schönes und weitgehend hindernisfreies Fluggelände mit einer Rasenpiste von 110 x 30 m zur Verfügung. Es sind alle Sparten vertreten: Modellsegelfliegen, Modellmotorfliegen und Modellhubschrauberfliegen.



- 25 FREIZEITGEBIET**
*Am Schwimmbad
 D-66497 Contwig
 Tel. 06332.80620
www.con-aqua.com*



Mit viel feinem Sand in den Spielzonen, zwei Kletterwänden und einer Wasserpumpe. Auf dem Gelände befinden sich Grillplatz, Tennisanlage und ein Kiosk.



- 26 ABENTEUERSPIELPLATZ**
Bahnhofstraße | D-66500 Hornbach
 Am europäischen Mühlenradweg gelegen sowie in Nähe zur Pirminushalle, dem Bürgerhaus und dem Wohnmobilstellplatz. Großzügiger Spielplatz „Abenteuerland“. Hier darf geklettert, gerutscht, gebuddelt und getobt werden.



- 27 JUGEND- UND SPORT-BEGEGNUNGSSTÄTTE**
D-66500 Hornbach | Tel. 06338.809153
 Vier Boule-Bahnen, 9-Loch-Minigolfanlage, Outdoor Poolbillard, Freiluft-Kicker, transportables Netz für Volleyball und Badminton, Basketballanlage, Fußball-Kleinspielfeld, Fußballtorwand.

- 28 BOULDERWAND**
*am Buntsandsteinmassiv in der
 Schäferstraße | D-66954 Pirmasens*

Auf einer Fläche von ca. 16 m² sind sechs Anstiege und drei Quergänge in versch. Höhen und Schwierigkeitsstufen angelegt. Die Benutzung erfolgt auf eigene Gefahr. Mit spezieller Kies-Unterlage als Fallschutz. Empfehlung: Turnschuhe und sportl. Kleidung. *Ohne Anmeldung.*

- 29 STRECKTALPARK**
*Haupteingang: Fröhnstraße
 D-66954 Pirmasens*



Abwechslungsreicher, multifunktionaler Landschaftspark, naturnaher Weiher, Abenteuerspielplatz, Barfußpfad, Kneippbecken, Wasserspiele, Disc Golf Anlage, Skateranlage, Fitnessgeräte, Liegewiesen und Außenexponate des Science Center Dynamikum. *Ganzjährig geöffnet.*

- 30 EISWEIHER**
*am Stadtrand von D-66953 Pirmasens,
 Parkplatz über Landauer Straße
 erreichbar*

Zuweg



Naherholungsgebiet; ruhig liegender, idyllischer Weiher, großer Abenteuerspielplatz mit Riesenrutsche, Bolz- und Beachvolleyballplatz, Minigolfplatz und Liegewiese. Im Sommer Schaufahren der Schiffsmodellbauer. Im Winter, je nach Witterung, Rodeln möglich.

- 31 MINIGOLF BEIM PSV**
in der Spesbach 1 | D-66953 Pirmasens

- 32 ADVENTURE MINIGOLFANLAGE**
D-66957 Eppenbrunn

2021 gebaute Minigolfanlage mit besonderem Erlebnisfaktor durch die Gestaltung der Bahnen.



ERLEBENS- WERTES



**1 NATUR-ERLEBNIS-PARK
PFÄLZERWALD & NORDVOGESEN**
mit Wipfelpfad, Erlebniswegen, Keltenspielfeld
Am Königsbruch 1 | D-66996 Fischbach | Tel. 06393.92100



Zuweg 

1a Natur-Erlebnis-Park: Die dreisprachige Mitmach-Ausstellung erklärt z.B. wie die Kreisläufe der Natur funktionieren. Kleine und große Naturforscher entdecken spielerisch die geheimnisvolle Welt der Nacht u.v.m.

1b Wipfelpfad: Erleben und betrachten Sie den Wald aus luftigen Höhen auf Deutschlands erstem Baumwipfelpfad. In 12-35 m Höhe führt der Baumwipfelpfad auf festen Holzbrücken durch das Kronendach des Pfälzerwaldes. Neben pädagogischen Stationen gibt es besondere Erlebnisbereiche wie zum Beispiel Seilbrücken, Tellerbrücke, Aussichtstürme und vieles mehr. Der Baumwipfelpfad ist größtenteils mit dem Rollstuhl befahrbar.

1c BiosphärenErlebnisweg: Ein 2 km langer, barrierefreier Rundweg durch die Naturlandschaft des Spießwoogtales mit 12 interaktiven Spiel- und Ruhebereichen.

1d Keltenspielfeld: Spielareal rund um das Thema Kelten mit Spielmöglichkeiten für die Kleinen und Veranstaltungsplatz für Jung und Alt.



Baumwipfelpfad, Fischbach



2 KELTSISCHE OPFERSCHALE

D-66996 Fischbach, auf dem Maimontgipfel

Auf dem südlichen Gipfel des doppelköpfigen Maimont befinden sich die Steinrümpfe eines großen keltischen Ringwalls mit einer Opferschale.



3 BURGRUINE FLECKENSTEIN MIT RÄTSELBURG UND P'TIT FLECK

bei F-67510 Lembach/Frankreich
Tel. 0033 388942852 | www.fleckenstein.fr

Bugruine Fleckenstein: Nähere Informationen s. unter der Rubrik „Burgen“.

Rätselburg: Spielerisches Naturerlebnis am Fuße der grandiosen Burgruine Fleckenstein. Hier können Kinder aber auch Erwachsene mit den eigenen Sinnen Natur erfahren. Im alten Burgbauernhof erkunden die Kleinsten im P'tit Fleck den Sandstein und den Wald.



4 WALDLEHRPFAD

Parkplatz zum Schützenhaus (Start/Ziel)
D-76891 Nothweiler

Ca. 2,5 km langer Themenweg mit informativen Tafeln über den Wald und die Tierwelt des Waldes. Des Weiteren befinden sich attraktive Rastplätze am Weg mit herrlichen Aussichtspunkten.



5 EISENERZGRUBE

Zeichenhaus, D-76891 Nothweiler
Tel. 06394.1223 oder 5354
(Zeichenhaus) | www.nothweiler.de

Zuweg



Das Besucherbergwerk Eisenerzgrube entführt die Besucher in das Innere der Erde. Man kann dort viel über das Leben und die harte Arbeit der Bergleute erfahren und die Mystik der Erde fühlen und spüren. *Führungen zu jeder vollen Stunde.*

6 GEOPFAD FLADENSTEINE

Start/Ziel: Sportplatz Bundenthal
D-76891 Bundenthal
www.bundenthal-pfalz.de

Rund um das Felsmassiv der Fladensteine mit seinen sieben Felstürmen führt der Geopfad in die Zeit vor 250 Millionen Jahren und noch weiter zurück in die Erdgeschichte. Von der Entstehung der Gesteine, über deren einheimische Vorkommen bis hin zu ihrer Nutzung als unentbehrliche Rohstoffe finden sich anschaulich präsentierte Infos auf dem etwa einstündigen Rundweg.



7 PLANETENWEG

Start/Ziel: Ortsmitte, Bahnhof
Hinterweidenthal
von Hinterweidenthal über Dahn nach Bruchweiler-Bärenbach



An verschiedenen Stationen kann man auf Schautafeln sein Wissen über die Planetenwelt testen. Der Weg hat eine Länge von ca. 12 km.

8 WALDERLEBNISWEG

Start/Ziel: Verlängerung Burgstraße am Sportplatz oder Waldparkplatz,
Busenberger Straße, D-66996 Schindhard

Ca. 10 km langer „Walderlebnisweg“ rund um Schindhard. Erleben und entdecken Sie den Wald in seiner Vielfalt. Zehn Informationsstationen mit vielfältigen Einblicken in das Ökosystem Wald.

Abgesicherte Aussichtsfelsen bieten immer wieder weite Ausblicke. Der Vogellehrpfad entlang des Eichelbergs hält interessante Informationen über die heimische Vogelwelt bereit.



9 ELWETRITSCHES LEHRPFAD

Start/Ziel: Kurpark Dahn
Weißburger Straße | D-66994 Dahn

Auf sieben Schautafeln kann sich der „Elwetrutsche Begeisterte“ über die Entwicklung, das Leben und die positiven Charaktereigenschaften der Elwetrutsche informieren.





10 WOLFSLEHRPFAD
Wanderparkplatz „Moosbachtal“,
nahe PWV-Hütte | D-66994 Dahn
www.pwv-dahn.de



Zuweg
Ca. 8 km lange Wolfs-Tour (Rundweg)
mit Wolf-Lehrpfad. Entdecken Sie ent-
lang der Wolfs-Tour auf 10 Schautafeln
Geheimnisvolles und Sensationelles aus
einem Wolfsleben, z.B. Wolfsrekorde,
Wolfsnachwuchs, Wolfsspuren u.v.m.

11 LUCHS-LEHRPFAD
Wanderparkplatz „Moosbachtal“,
nahe PWV-Hütte | D-66994 Dahn
www.dahner-felsenland.de



Zuweg
Ca. 6 km langer Luchs-Lehrpfad. Auf
acht Infotafeln entlang der Strecke viel
Interessantes über ein Luchsleben und
den hervorragenden Lebensbedingun-
gen im Biosphärenreservat Pfälzerwald.

**12 ÖKOLOGISCHE
WALDSTATION**
D-66957 Wilgartswiesen
Forstrevier Wilgartswiesen
H. Klein, Tel. 06392.1525

Die Ökologische Waldstation bei Wilgarts-
wiesen ist ein Lernort für ganzheitliche
Natur- und Umwelterziehung: Schulwald,
Waldklassenzimmer, Seminarraum und
Labor, Waldschutzgebiet.

Veranstaltungen ganzjährig n.V.

13 GEO-LEHRPFAD
auf dem Dimbacher Buntsandstein-
Höhenweg



Zuweg
Entlang des Premiumweges Dimbacher
Buntsandstein-Höhenweg finden Sie auf
Infotafeln Wissenswertes über Geologie
und Ökosystem des Pfälzerwaldes.

14 AUSSICHTSPUNKT
D-76848 Hermersbergerhof



Zuweg
Die Aussichtsplattform wirkt im hohen
Maße positiv auf den Faktor „Natur er-
leben“. Menschen mit körperlichen
Einschränkungen können hier den
Fernblick genießen.



15 LUITPOLDTURM
auf dem Weißenberg bei D-66978 Merzalben/Leimen



Zuweg
Anfahrt von L496 aus über die Hermersbergerhofstraße oder von der
B10 aus über die K56 und die Hermersbergerhofstraße.
Vom „Dach der Pfalz“ hat man grandiosen 360°-Panoramablick über
das UNESCO-Biosphärenreservat Pfälzerwald-Nordvogesen. Im Turm-
innern (Kaminzimmer) und davor finden sich Sitzgelegenheiten.



16 LUDWIGSTURM
Eschkopf zwischen
D-76848 Hofstätten und
D-67705 Johanniskreuz,
am Weg der Aussichten

20 Meter hoher achteckiger Sand-
steinturm.



17



17 SANDSTEIN-MONOLITH

auf dem Orlenberg b. D-66978 Donsieders

Zuweg



Markanter Sandstein-Monolith mit Sitzgelegenheiten sowie wunderbarer Aussicht auf die Sickinger Höhe und ins Saarland. Ein Erlebnis sind hier Sonnenauf- und Sonnenuntergänge. Kostenlose Parkplätze sind vor Ort vorhanden.

18



18 AUSSICHTSTURM „TÜRMCHEN“

D-67716 Heltersberg,
westlich Ortsrand, Nähe Schwimmbad

Zuweg



10,7 m hoher Aussichtsturm aus Holz mit Rundblick bis zum Donnersberg. Er steht am Rand des 1,5 km langen Naturlehrpfades „Auf der Mauer“.

19



19 ROSENGÄRTCHEN

Sonnenbergstraße (Gemeindefriedhof)
D-66484 Schmitshausen | Tel. 06375.7195

Zuweg



Das Rosengärtchen wurde 1998 vom Verein der Rosenfreunde fertiggestellt und seitdem mit viel Liebe gepflegt.

20



20 DER ROSENGARTEN

D-66482 Zweibrücken | Tel. 06332.9212302
www.rosengarten-zweibruecken.de

Zuweg



In der malerischen Parklandschaft blühen 45.000 Rosen in 1.500 Sorten. Entspannungs- und Veranstaltungsort: Open Air Theater, Konzerte, Rosentage, Märkte, Seminare und Führungen.



21

21 DER WILDROSENGARTEN

ein lebendiges Rosenmuseum

D-66482 Zweibrücken
Tel. 06332.9212302

www.rosengarten-zweibruecken.de

Zuweg



Alte Rosensorten, längst aus dem Marktsortiment verschwunden, erzählen die Geschichte der Rosenzucht.



21



22

22 GARTEN RÜCKER

Kirchbergstraße 40
D-66482 Zweibrücken | Tel. 06332.92820

10.000 m² in Themenbereiche gegliederter Garten.

22




23

23 LANDGESTÜT

Gutenbergstraße 16a
D-66482 Zweibrücken | Tel. 06332.17556
www.landgestuet-zweibruecken.de

Mit interaktivem Rundgang an zehn Stationen. Turniere, Festivals und Pferderennen.

23



24

24 LANDESBIBLIOTHEKS- ZENTRUM BIBLIOTHECA BIPONTINA

Bleicherstraße 3 | D-66482 Zweibrücken
Tel. 06332.16403 | www.lbz-rlp.de

Die Universalbibliothek enthält u.a. zahlreiche Bände aus den Anfängen des Buchdrucks und die nahezu vollständige Ausgabe der „Editiones Bipontinae“ (antike Klassiker, 18. Jahrhundert).

24



25

25 DIE FASANERIE

D-66482 Zweibrücken

Zuweg



Früher Landgut eines polnischen Exilkönigs, später Lustgarten und Fasanerie, heute einzigartiges, barockes Gartendenkmal mit Romantik-Hotel Landschloss Fasanerie.

25



26



26 MOSAIK VOGELTREPPE

in der Schäferstraße
D-66954 Pirmasens

Die Mosaik-Künstlerin Isidora Paz-Lozez setzte ein Kunstwerk mit tausenden von Mosaiksteinchen. Über 100 Mosaikkünstler aus aller Welt haben sich mit einem eigenen Mosaikbeitrag in Form eines Vogels beteiligt. 70 m² groß ist das Mosaik und 15 Monate lang hat die Künstlerin daran gearbeitet, bis es endlich im Dezember 2019 eröffnet werden konnte. Absolut sehenswert!

27



27 BRUNNENSTOLLEN – BURGRUINE LEMBERG

D-66969 Lemberg

Zuweg



Der ca. 131 m lange Brunnenstollen aus dem 13. Jahrhundert führt zur Schachtzisterne der Burg in 60 m Tiefe und kann im Rahmen einer Führung besichtigt werden.

Info-Führungen Brunnenstollen:

www.burg-lemburg.de

Anmeldungen: Tel. 06331.49371!

28



28 FLÖSSERANLAGE STORRBACHTAL

im Storrbachtal
D-66969 Lemberg/Salzwoog

Zuweg



Lange bevor der Pfälzerwald zum Naturpark oder gar Biosphärenreservat wurde, haben unsere Vorfahren seine Ressourcen bereits ökologisch genutzt. Der Wertstoff Holz wurde damals über Hinterweidenthal bis nach Weißenburg oder Speyer geflößt, ohne einen Tropfen Treibstoff zu verbrauchen.

29 STERNWANDELWEG

Start: Wanderparkplatz Burg Lemberg
D-66969 Lemberg

Zuweg



5,5 km langer Rundwanderweg mit insgesamt 11 Thementafeln, die über Lichtverschmutzung und die Bedeutung der natürlichen Dunkelheit informieren.

30 SCHMUGGLER-PFAD

Start: Sportplatz SV Kröppen
D-66957 Kröppen

Zuweg



Themenrundwanderweg durch Frankreich auf dem die Geschichte der Grenzregion sowie die Themen Zoll & Schmuggler auf 12 Schautafeln dargestellt sind.
Länge: 13 km.

31 BACH OHNE GRENZEN

D-66957 Eppenbrunn /
Walschbrunn/F

12 km langer grenzüberschreitender Erlebnis- und Naturlehrpfad.

32 TIERART WILDTIERSTATION

Tierartstraße 1 (ehemal. US Depot)
D-66506 Maßweiler
Tel. 06334.9899085
www.tierart.de

Der Tierart e.V. kümmert sich in der Wildtierauffangstation um verwaiste, verletzte und beschlagnahmte Wildtiere.

Treffpunkt: Am Zufahrtstor der Auffangstation.

29



30



31



32



BADESEEN & SCHWIMM-BÄDER



1 BADESEE SÄGMÜHLWEIHER

D-66996 Ludwigswinkel

Dorfweiher in der Ortsmitte.



2 BADESEE SAARBACHERHAMMER

*zwischen D-66996 Fischbach
und D-66996 Ludwigswinkel
Mühlenweiher.*

3 BADESEE SCHÖNTAL-WEIHER

*bei D-66996 Ludwigswinkel-
Schöntal*

Großer Badesee mit Liegewiese, Umkleemöglichkeiten, Toilettenanlage und bewirtschaftetem Kiosk.





4 BADESEE SEEHOF

bei D-76891 Erlenbach
www.kiosk-am-seehof.de



Großer Badesee unterhalb der Burg Berwartstein mit schöner Liegewiese, Toilettenanlage und bewirtschaftetem Kiosk.



5 FELSLAND BADEPARADIES UND SAUNAWELT DAHN

Eybergstraße 1 | D-66994 Dahn | Tel. 06391.9234211
www.felsland-badeparadies.de | www.sauna-dahn.de



Familien- und Erlebnisbad mit großer Sonnenwiese, Riesenrutsche 45 m, Strömungskanal, Warmsprudelgrotte, Kleinkind-Spielbereich, Freizeitbecken mit Wasserpils, kombiniertem Innen-/Außenbereich, im Sommer großes Außenschwimmerbecken.

Finnische 5-Sterne Saunawelt

Das Sauna Paradies auf über 7.000 m² wurde bereits zum wiederholten Male mit dem 5 Sterne „Sauna Premium“ Siegel ausgezeichnet. Der auf über 7.000 m² große Saunagarten mit den verschiedenen Saunen, Biothermum, Kräuterhaus, Dampfbad u.v.m. zählt zu einem der schönsten Saunagärten Europas. Die professionelle Massageabteilung bietet eine ansprechende Auswahl toller Massagen.



6 WASGAUFREIBAD

Bäckelsteinstraße
D-76846 Hauenstein
Tel. 06392.409480
www.wasgaufreibad.de



Freibad umgeben von herrlichem Fels-panorama, Kinderplanschbecken auf 2 Ebenen, Nichtschwimmerbecken mit Schaukelbucht, 45-m-Rutschbahn und 50-m-Edelstahlbecken mit Sprunganlage und Wasserspielplatz.

7 FREIBAD BIEBERMÜHLE

Nahe Ortsteil D-66978 Donsieders-Biebermühle und Bahnhof Pirmasens-Nord

Das Freibad Biebermühle, direkt an der L477, gilt als Geheimtipp für Wasserratten, die gerne im klaren und frischen Quellwasser planschen und schwimmen. Große Liegewiesen mit Bäumen und Kinderspielplatz. In Planung ist der Umbau zum Naturbad. Zum Bahnhof Pirmasens-Nord sind es nur wenige Meter Fußweg. Mit dem PKW über die B270, dann auf die L477 Richtung Thaleischweiler-Fröschen abbiegen.



8 CLAUSENSEE

Im Schwarzbachtal nahe Waldfischbach-Burgalben und Clausen
Camping Clausensee GmbH | D-67714 Waldfischbach-Burgalben
Tel. 06333.5744
www.campingclausensee.de



Zuweg



Idyllischer Naturbadesee mit Tret-/Ruderbootverleih, Angelmöglichkeit, 4-Sterne-Campingplatz und Restaurant/Biergarten.



9 SPORT- UND FREIZEITBAD „IN DEN BRUCHWIESEN“

Carentaner Platz
D-67714 Waldfischbach-Burgalben
Tel. 06333.1050

Schwimmkurse, Wassergymnastik und Aquajogging.



10 BERGBAD

Bergstraße 26 | D-67716 Heltersberg | Tel. 06333.63974
www.heltersberg.de



Badefreude pur im solarbeheizten Freischwimmbad mit 50-m-Becken und Sprungtürmen. Es gibt: Spaßbecken mit doppelbreiter Rutsche, Wasserpilz und Strömungskanal, separates extra Kinder-Planschbecken mit wasserspritzendem Krokodil, Kinderrutsche und Wasserpilz unter einem schattenspendenden Sonnensegel. Große Liegewiese mit Spielschiff, Spielplatz und Volleyballfeld.



11



11 HALLENBAD „BADEPARADIES“

Hofenfelsstraße 120 | D-66982 Zweibrücken | Tel. 06332.874460
www.badeparadies-zw.de



Familienfreundliche Wasser-Erlebnisswelt mit Rutsche, Wellenbad, Massagebecken und großer, moderner Saunalandschaft.

12



12 FREIBAD ZWEIBRÜCKEN

Landauerstraße 111
 D-66482 Zweibrücken | Tel. 06332.41045
www.freibad-zw.de

Breitwasserrutsche, Kleinkinderbecken, Abenteuerspielplatz, Beach-Volleyball, Beach-Soccer und Bouleplatz.

13 WARMFREIBAD „CON AQUA“

mit überregionalem Wasserspielplatz
 Am Schwimmbad | D-66497 Contwig | Tel. 06332.5582
www.con-aqua.com



Warmfreibad in herrlicher Lage direkt am Freizeitgebiet. Sprungbecken mit Ein-, Drei- und Fünf-Meter-Sprungturm, 50-Meter-Schwimmerbecken, Nichtschwimmer-Spaßbecken mit Wasserrutsche, großes Kleinkinder- und Babybecken mit Wasserpilz und sprudelnden Elementen, großzügige Liegewiese, Beachvolleyballfeld und Kiosk mit Freiterrasse.

2015 entstand auf ca. 3.000 m² ein Wasser-Erlebnisspielplatz, welcher das Freizeitangebot thematisch ergänzt. Er bietet besonders an heißen Tagen eine willkommene Abkühlung. Dort können die Kinder neue Erfahrungen mit dem Element Wasser sammeln und sich in einer Lagunenlandschaft im Stauen, Pumpen und Umleiten fließender Gewässer üben und vergnügen.



14 PLUB | PIRMASENER LUFT- UND BADEPARK

Lemberger Str. 41 | D-66955 Pirmasens
 Tel. 06331.72500 | www.plub.de



Hallen- und Freibad mit Sonnenwiese, Sonnenstudio und Cafeteria, Sport-, Bewegungs- und Kinderplanschbecken, beheiztes Außenbecken mit Wasserkannonen, Massagedüsen und Schwamm-schleuse, Freibad, 82 m lange Riesen-Wasser-Wendelrutsche.



SHOPPING



- 1 FRANK FLECHTWAREN**
 Pirmasenser Straße 70
 D-66994 Dahn
 Tel. 06391.3100
www.frank-korbwaren.de

Traditionsreiches Familienunternehmen mit einem breit gefächerten Angebot und zahlreichen Artikeln aus den Bereichen Korbwaren, Geschenk- und Dekoartikeln sowie Wohn- und Gartenaccessoires.

- 2 SCHUHMEILE HAUENSTEIN**
 D-76846 Hauenstein | www.schuhmeile.com



Hauenstein ist seit Jahren das Zentrum des Schuheinkaufs, ob Fabrikverkauf, Lagerverkauf oder im Fachhandel. So besteht die Möglichkeit in mehr als 24 Schuhhäusern ab Mitte März bis Ende Oktober auch an Sonn- und Feiertagen (außer Karfreitag) von 13–18 Uhr unter 1.000.000 Schuhen zu stöbern.

- 3 G.K. MAYER SHOEOUTLET – LAGERVERKAUF**

Eckstraße 10 | D-66976 Rodalben-Neuhof
 Tel. 06331.1410077
www.gkmayershoes.com



4



4 DOCKERS BY GERLI

Firmensitz: Hühstraße 31
D-66978 Merzalben
Lagerverkauf: am Bahnhof
D-66981 Münchweiler
Tel. 06395.92190
www.dockersbygerli.de

Trendige Schuhmode für Sie & Ihn.

5



5 GOLF OUTLET HÖHEINÖD

Bitscher Straße 14 | D-66989 Höheinöd
Tel. 06333.955604 | www.outlet-golf.de

Equipment-Mode-Schuhe-Zubehör. Das Golf-Outlet bietet über 10.000 Artikel aller bekannter Top Marken auf einer Verkaufsfläche von über 300 m². Zu den weiteren Leistungen zählen Reparaturen und Inspektionen.

6 RENO SCHUHZENTRUM GMBH

Industriegebiet West | D-66987 Thaleischweiler-Fröschen
Tel. 06334.4448145 | www.reno.de

Modische Schuhe verschiedener Marken für Damen, Kinder, Herren und Freizeitaktivitäten.

7 STUPPY SCHUHFABRIK GMBH

Fabrikstraße 5 | D-66509 Rieschweiler-Mühlbach
Tel. 06336.993393 | www.perfect-footwork.de

Modische und bequeme Schuhe ab Fabrik für Damen und Herren beim Schuhhersteller.

8 FASHION OUTLET ZWEIBRÜCKEN

Londoner Bogen 10-90 | D-66984 Zweibrücken | Tel. 06332.99390
www.zweibrueckenfashionoutlet.com



Traumziel für Shopping-Fans. Internationale Mode in über 120 Shops.

8



8



9 WAWI SCHOKO-WELT

Unterer Sommerwaldweg 18-20
D-66953 Pirmasens
Tel. 06331.239990 | www.wawi.com



Wissenswertes rund um die Wawi Schokolade und ihre Herstellung inklusive einem Blick in die „Gläserne Produktion“ (Osterhasen, Nikoläuse). Ein kleines Museum, moderne Cafeteria und Fabrikverkauf gehören zur Wawi Schoko-Welt.



9

10 KENNEL & SCHMENDER FABRIKVERKAUF

Im Erlenteich 1-5 | D-66955 Pirmasens | Tel. 06331.710969
www.kennel-schmenger.com

11 SEMLER FACTORY OUTLET

Schuhfabrik Carl Semler | Alleestraße 36 | D-66953 Pirmasens
Tel. 06331.72010 | www.semmler.de

12 CAPRICE SCHUHPRODUKTION

Blocksbergstraße 158 | D-66954 Pirmasens | Tel. 06331.273374
www.caprice.de

13 PETER KAISER-WERK 1 OUTLET-HISTORY

Lemberger Straße 46 | D-66955 Pirmasens | Tel. 06331.716281
www.peter-kaiser.de

14 FACTORY OUTLET KANGAROOS & JAKO

Neuffer am Park | Neufferstraße 57 (Innenhof) | D-66953 Pirmasens
Tel. 06331.7107-37 | www.kangaroos.de

15 FLIP*FLOP FACTORY OUTLET

Neuffer am Park | Neufferstraße 57 (Innenhof) | D-66953 Pirmasens
Tel. 06331.7107-26 | www.flip-flop.de

WANDER- HÜTTEN



- 1 WANDERHEIM HOHE LIST**
 PWV Hohe List | D-66996 Ludwigswinkel
 Tel. 06335.5896 (Hütte) | www.hohelist.de



Zuweg

Sitzplätze: 80 innen, 150 außen
 Übernachtung nach Anmeldung,
 23 Betten



- 2 HIRZECKHAUS
 – BOBENTHAL**
 PWV Bad Bergzabern
 D-76887 Bad Bergzabern
 Heinz Holzheimer
 Tel. 06343.8682 (Hütte)
www.pwv-bza.com

Sitzplätze: 65 innen, 160 außen



3 AM SCHMALSTEIN
 PWV Bruchweiler-Bärenbach
 D-76891 Bruchweiler-Bärenbach
 Tel. 06394.780 (Hütte)
www.pwv-ogbruchweiler.de



Kinderspielplatz, Wickelraum.
 Sitzplätze: 90 innen, 150 außen



4 DRACHENFELSHÜTTE
 PWV Busenberg | D-76891 Busenberg
 Werner Laag | Tel. 06391.3877 (Hütte) | www.pwv-busenbergl.de



Kinderspielplatz, Behindertentoilette.

Sitzplätze: 130 innen, 150 außen | Anmeldung bei Gruppen erwünscht



5 IM SCHNEIDERFELD
 PWV Dahn | D-66994 Dahn
 Tel. 06391.1793
www.pwv-dahn.de



Wickelraum, Kinderspielplatz, Behindertentoilette.

Sitzplätze: 160 innen, 300 außen,
 110 überdacht

Übernachtung nach Anmeldung, 16 Betten,
 für Gruppen

6 WANDERHEIM DICKE EICHE
 PWV Hauenstein | D-76846 Hauenstein
 Vorsitzender Raymund Burkhard
 Tel. 06392.3596 oder 06392.2857
 Buchungen: Tel. 0172.7173976
www.pwv-hauenstein.de



Pfälzer Gerichte, großer Kinderspielplatz,
 Kinderspielecke im Wanderheim.

Sitzplätze: 160 innen, 300 außen, 110 überdacht
 Übernachtung nach Vereinbarung (40 Betten)



7 WASGAUHÜTTE
 PWV Schwanheim
 D-76848 Schwanheim



Pfälzer Gerichte, Kinderspielplatz.

Sitzplätze: 90 innen, 90 außen



8 PWV-HILSCHBERGHAUS
 PWV-Hilschberghaus Rodalben
 Fichtenstraße 1b | D-66976 Rodalben,
 Tel. 06331.18020 (Gaststätte)
 Tel. 0178.2657734 (Zimmervermietung)
www.pwvhilschberghaus.de



Bewirtetes Pfälzerwald-Haus mit umfangreichen Übernachtungsmöglichkeiten, großem Gastraum, Terrasse mit Panoramablick, Kinderspielplatz. Kostenlose Parkplätze.



9 VEREINSHEIM DES KZV P 113 HEIDE
 Kaninchenzuchtverein P113 e.V.,
 Erlenring 28 | D-66976 Rodalben
 Tel. 06331.10800
www.kzv-p113jimdofree.com





- 10 ZUR ALTEN BURG**
 Hettersbach 1 | D-66976 Rodalben
 Tel. 06331.2592688
www.zuraltenburgrodalben.de




Gaststätte mit überdachter Terrasse und großem Biergarten. Kostenlose Parkplätze.



- 11 GRÄFENSTEINHÜTTE** 
 PWV-Gräfensteinhütte Merzalben
 Im Hafertal | D-66978 Merzalben
 Tel. 06395.7845 (Hütte),
 Tel. 06397.1668 oder 0173.9331067
www.pwv-merzalben.de



Bewirtete PWV-Hütte mit großem Biergarten und Kinderspielplatz. Kostenlose Parkplätze.



- 12 JOGGELHÜTTE**
 Auf dem Klinkenberg 3
 D-66976 Rodalben | Tel. 06331.21 93 630



Gaststätte mit Biergarten. Kostenlose Parkplätze.



- 13 PFADFINDERHÜTTE**
 „AUF DEM KOHLHAUFEN“
 Gerda Fleige | Tel. 06307.9123065
 D-67714 Waldfischbach-Burgalben

Selbstversorgung.

Sitzplätze: 40
 Übernachtung: 18 Betten



- 14 ZUM WASSERHAUS**
 zwischen Hermersberg und Waldfischbach-Burgalben | D-66919 Hermersberg
 Tel. 06333.2790027
www.wasserhaus-hermersberg.de



Urgemütliche Waldgaststätte mit großer Außenterrasse inmitten des wildromantischen Klappertals.

- 15 ZIMMERKOPFHÜTTE**
 PWV/Heimatverein Heltersberg
 Am Zimmerkopf | D-67716 Heltersberg
 Tel. 06333.63064



Sitzplätze: 70 innen
 Gruppen: Anmeldung erwünscht

- 16 WANDERHERBERGE IM GEMEINSCHAFTSHAUS**
 Pirmasenser Straße 6
 Rosendorf D-66484 Schmitshausen
 Tel. 06375.7195 (Ortsbürgermeister)
 oder Tel. 06334.441-203



Gastküche (Selbstversorgung), Theke, Du/WC (Erdgeschoss), Jugendraum, zwei Säle, Sickinger Gewölbekeller, Spielplatz mit Wiesengelände, Gaststätte im Ort.

Sitzplätze: 40 Betten | Anmeldung erforderlich

- 17 DIE „KLEINE MÜHLE“ IM TAL DER WEIHERMÜHLE**
 Weihermühle 2 | D-66987 Weihermühle
 Tel. 06334.983666
www.weihermuehle.com



Spezialität: Black Angus Steak.
 Durchgehend warme Küche.

Sitzplätze: 70 innen, 90 Sonnenterrasse

- 18 PWV-HÜTTE AM GRIESWALD**
 Vorsitzender Herr Rether
 D-66987 Thaleischweiler-Fröschen
 Tel. 06334.5634



Die Grieswaldhütte liegt am 6 km langen Steinenschloßweg in der Waldlandschaft der Saufelsen. Beeindruckende Felsformationen und Aussichtspunkte ins Schwarzbachtal sowie über die Waldlandschaft hinweg bestimmen den Charakter der Wanderroute.

Sitzplätze: 120 | Gruppen: Anmeldung erwünscht





- 19 KRUMMACKERHÜTTE**
 Zweibrücker Wanderverein e.V.
 Am Krummacker 90
 D-66482 Zweibrücken-Ixheim
 Tel. 06332.77753
 Sitzplätze: 70 innen, 100 außen



- 20 NATURFREUNDEHAUS
HARZBORNHAUS**
 Gersbergerhofstraße 299
 D-66482 Zweibrücken-Niederauerbach
 Tel. 06337.2090430
www.harzbornhaus.de
 Sitzplätze: 100 innen, 150 außen



- 21 KUGELFANGHÜTTE**
 Sascha Muth | Kirchhofstraße 99
 D-66482 Zweibrücken-Wattweiler
 Tel. 06332.5678000
www.kugelfanghuette.de
 Sitzplätze: 90 innen, 60 außen



- 22 BLOCKHÜTTE**
 Oliver Benoit | In der Reinsbacher Klamm
 D-66503 Dellfeld | Tel. 06336.839519
www.blockhuette-dellfeld.de
 Gut bürgerliche Küche, gemütliche
 Atmosphäre, Biergarten.
 Sitzplätze: 55 innen, 50 außen




- 23 HAHNBERGHÜTTE**
 Jürgen Grauwinkel | Hüttenstraße 8
 D-66497 Contwig
www.pwv-zweibruecken.de
 Sitzplätze: 80 innen, 120 außen



- 24 GIMPELWALDHÜTTE**
 Karin Braun | Im Gimpelwald
 D-66500 Hornbach | Tel. 01520.5102870
 Zuweg 
 Sitzplätze: 60 innen, 100 außen



- 25 OBST- & GARTENBAUVEREIN**
 Im Langen Feld 13 | D-66484 Althornbach
 Tel. 06338.7114
 Zuweg 
 Sitzplätze: 50 innen, 30 außen

- 26 KEHRBERGHÜTTE GUSTAV-KÖHLER-HÜTTE**
 Auf d. großen Kehrberg | D-66424 Homburg
 Herbert Keller | Tel. 0171.1901909
 Sitzplätze: 70 innen, 200 außen



- 27 NATURFREUNDEHAUS
HORBACHTAL**
 TV Die Naturfreunde | Horbachhalde 4
 D-66955 Pirmasens
 Gaststätte: Tel. 06331.46494
 Übernachtung: Tel. 06331.74295
www.naturfreunde-pirmasens.de




Zuweg
 Spielplatz, warme Küche.
 Sitzplätze: 70 innen, 80 außen
 Übernachtung: 6 Betten n.V.
 Gruppen: Anmeldung erwünscht



- 28 WALDHEIM DER
NATURFREUNDE**
 TV Die Naturfreunde | Gefäller Weg 25
 D-66953 Pirmasens | Tel. 06331.74625
www.naturfreunde-pirmasens.de
 Spielplatz, durchgeh. warme Küche.
 Sitzplätze: 120 innen, 150 außen

- 29 STOCKWALDHÜTTE**
 PWV Winzeln | Heidi Kiefer
 D-66954 Pirmasens-Winzeln
 Tel. 06331.99120 oder 06331.98829
www.pwv.de



Zuweg
 Spielplatz, durchgeh. warme Küche.
 Sitzplätze: 100 innen, 150 außen (überd.)
 Gruppen: Anmeldung erwünscht



- 30 NATURFREUNDEHAUS**
 Gersbachtalstraße 100
 D-66955 Pirmasens-Niedersimten
 Gaststätte: Tel. 06331.46288
 Übernachtung: Tel. 06331.46317
www.naturfreunde-niedersimten.de



Zuweg
 Spielplatz, durchgeh. warme Küche.
 Sitzplätze: 160 innen, 180 außen
 Übernachtung: 42 Betten
 Gruppen: Anmeldung erwünscht





- 31 FORSTHAUS BECKENHOF**
 Beckenhofer Straße | D-66955 Pirmasens
 Tel. 06331.47239 | www.beckenhof.de



Zuweg
 Mit großem Biergarten, Busparkplatz und Kinderspielplatz.



- 32 WALDHAUS STARKENBRUNNEN**
 WV Pirmasens, OG Starkenbrunnen
 D-66954 Pirmasens
 Tel. 06331.46597 (Waldhaus)
www.pwv-starkenbrunnen.de



Zuweg
 Waldhaus mit gemütlicher Hüttenatmosphäre.
 Sitzplätze: 80 innen, 200 außen



- 33 DREI BUCHEN**
 PWV Drei Buchen PS 1905 e.V.
 Gerhard Jögel
 D-66969 Lemberg-Kettrichhof
 Tel. 06335.5228 (Hütte)



Zuweg
 Sitzplätze: 200



- 34 BURGSCHÄNKE**
 Burg Lemberg | D-66969 Lemberg
www.lemborg-pfalz.info



Zuweg
 Sitzplätze: 80 innen, 80 Saal, 30 Nebenzimmer



- 35 RUDOLF-KELLER-HAUS**
 DAV Sektion Pirmasens | Heide Roth
 Rothenbergstraße 11
 D-66969 Lemberg-Langmühle
 Tel. 06331.49275



Zuweg
 Durchgehend warme Küche, Tagesessen, jeden 1. Mittwoch im Monat Schlachtfest. Spielplatz, Terrasse.
 Sitzplätze: 40 innen, 30 außen
 Anmeldung erwünscht

WANDERWEGE-QUALITÄT



Wanderfreunden steht ein vielfältiges Wanderangebot zur Verfügung. Halbtages-, Tages- und Mehrtagestouren, Fernwanderwege, Spazierwanderwege zeigen eine Vielfalt an Landschaft und Unterhaltung in der Region.



Viele unserer Wanderwege sind Premium- bzw. Qualitätswege zertifiziert vom Deutschen Wandereinstitut und vom Deutschen Wanderverband.

Die nachfolgenden Wanderwege-Logos kennzeichnen die jeweiligen Zuwege.

Unsere 70 schönsten Wanderwege finden Sie in unserem **Wanderführer Pfälzerwald & Nordvogesen**.

Kostenlos erhältlich in allen südwestpfälzischen Tourist-Informationen oder direkt beim **Südwestpfalz Touristik e.V.**
 Unterer Sommerwaldweg 40-42
 D-66953 Pirmasens
 Tel. 06331-809-126
info@suedwestpfalz-touristik.de
www.suedwestpfalz-touristik.de
www.wanderarena.com

WANDERWEGE

ZUWEGE



Alter Postweg



Altschloßpfad



Arius-Tour



Bärenhöhlen-tour



Bären-Steig



Brunnen- und Quellenweg



Brunnen-wanderweg



Burghalderweg



Burg Neudahn-Tour



Clausensee-tour



Busenberger Holzschulpfad



Dahner Felsenpfad



Dahner Rund-wanderweg



Deutsch-französischer Burgenweg



Dimbacher Buntsandstein Höhenweg



Dreiherrn-steinweg



Elwetrutsche-weg



Eulenfels-Tour



Felsenland Sagenweg



Felsenwald



Rodalber Felsenwander-weg



Felsenwander-weg*



Geo-Pfad



Geiersteine-Tour



Gräfenstein-weg*



Gräfin Bernadotte Weg



Grenzgänger-weg



Grenzweg



Hahnfels-Tour



Hauensteiner Schusterpfad



Hinterweidenthaler Teufels-tisch-Tour



Herzogstour



Hexenkamm



Münchweiler-Höhenwander-weg



Höhenwander-weg Teil 1*



Höhenwander-weg Teil 2*



Holzlandweg



Jakobsweg



Kauert-Tour



Kapellenweg

* in Planung 2023

ZUWEGE



Keltenpfad



Klimalehrpfad



Lemberger
Flößertour



Lemberger
Graf-Heinrich-
Weg



Lemberger
Rothenberg-
Weg



Luchs-Pfad
Stiller Wald-
Tour



Luitpoldturm-
weg*



Mainau-Tour



Meteoritenweg



Napoleon-Steig



Panoramaweg
Donsieders



Panoramaweg
Dahner
Felsenland



Pfälzer
Waldpfad



Pfälzer Jakobs-
weg Verbin-
dungsroute



Pirminiusweg



PWV-Rundweg
1 - 2 - 3
Donsieders*



PWV-Rundweg
A - B - C - D
Rodalben*



Rimbach-Steig



Rosenweg



Rundwander-
weg Leimen*



Rundwander-
weg Merzalben*



Rumberg-
Steig



Schlosswald-
Weihermühle-
Weg



Schmuggler-
Pfad



Sickingen
Höhenweg



Spirkelbacher
Höllenberg-Tour



Spirkelbacher
Rauberg-Tour



Spürnasenweg



Steinen-
schlossweg



Sternwandel-
weg



Teufelspfad



Trulber Sand-
hasentour



Wasgau
Seentour



Wasserschau-
pfad



Wilgartswieser
Biosphären-
Pfad



Wilgartswieser
Burgen-Tour



Zweibrücker
Fasanenweg



Winnetour*



Wolfs-Tour

* in Planung 2023

ADRESSEN

SÜDWESTPFALZ TOURISTIK

Unterer Sommerwaldweg 40-42 | D-66953 Pirmasens
Tel. 06331.809126 | www.suedwestpfalz-touristik.de

TOURIST-INFORMATION

DAHNER FELSENLAND

Schulstraße 29 | D-66994 Dahn
Tel. 06391.9196222 | www.dahner-felsenland.de

TOURIST-INFO-ZENTRUM PFÄLZERWALD

URLAUBSREGION HAUENSTEIN

Schuhmeile 1 | D-76846 Hauenstein
Tel. 06392.9233380 | www.urlaubsregion-hauenstein.de

TOURIST-INFORMATION

HOLZLAND/SICKINGER HÖHE

Friedhofstraße 3 | D-67714 Waldfischbach-Burgalben
Tel. 06333.925160 | www.vgwaldfischbach-burgalben.de

TOURIST-INFORMATION

GRÄFENSTEINER LAND

Am Rathaus 9 | D-66976 Rodalben
Tel. 06331.234180 | www.graefensteiner-land.de

TOURIST-INFORMATION

THALEISCHWEILER-WALLHALBEN

Hauptstraße 26 | D-66917 Wallhalben
Tel. 06334.441240 | www.pfaelzer-muehlenland.de

KULTUR- UND VERKEHRSAMT

ZWEIBRÜCKEN

Maxstraße 1 | D-66482 Zweibrücken
Tel. 06332.871-451 und -471 | www.zweibruecken.de

TOURIST-INFORMATION PIRMINIUSLAND

VG ZWEIBRÜCKEN-LAND

Landauer Straße 18-20 | D-66482 Zweibrücken
Tel. 06332.80620 | www.vgzwland.de

STADT PIRMASENS

TOURIST-INFORMATION IM RHEINBERGER

Fröhnstraße 8 | D-66954 Pirmasens
Tel. 06331.2394321 | www.pirmasens.de/tourismus

TOURISMUSBÜRO PIRMASENS-LAND

Bahnhofstraße 19 | D-66953 Pirmasens
Tel. 06331.872135 | www.urlaubsregion-pirmasens.land



Mit der
PFALZCARD ...

können Gäste in teilnehmenden Beherbergungsbetrieben die Pfalz noch bequemer erleben – und dabei auch noch Geld sparen. Denn mit der kleinen Karte im Scheckkartenformat können nicht nur Busse und Regionalbahnen in der gesamten Pfalz, sondern auch eine Vielzahl an Freizeitleistungen und –einrichtungen kostenfrei genutzt werden, darunter zählen z.B.:

- Burg Neudahn, Dahn: Führung „Zeitreise in die Geschichte“
- Besucherbergwerk Eisenerzgrube Nothweiler
- Deutsches Schuhmuseum Hauenstein
- Dynamikum Pirmasens
- Forum Alte Post Pirmasens
- Westwallmuseum Gerstfeldhöhe Pirmasens-Niedersimten
- Brunnenstollenführung Burg Lemberg
- Nachtwächterführung Rodalben
- Wasgau Freibad Hauenstein
- Wasgau Ölmühle Hauenstein

Die **PFALZCARD** kann nicht käuflich erworben werden, sie wird ausschließlich in teilnehmenden Beherbergungsbetrieben (Hotels, Ferienwohnungen, Pensionen, Jugendherbergen) an die Gäste ausgegeben und ist nur für den Zeitraum des Aufenthalts gültig.

INFO-MATERIAL

BROSCHÜREN · KARTEN · PROSPEKTE

WWW.SUEDWESTPFALZ-TOURISTIK.DE | TEL. 06331.809126



Südwestpfalz Magazin



Gastgeberverzeichnis



Radkarte 1:80.000



Wanderbroschüre



Freizeittipps für
Groß und Klein



Camping und
Wohnmobilstellplätze



Verbindungsroute
Pfälzer Jakobswege



Gästeführungen



Barrierefrei



»»» MITTELALTER HAUTNAH ERLEBEN

- »»» Burgführungen/Besichtigungen täglich
- »»» Speisen im romantischen
Burg-Hofgarten
- »»» Speisen in der neugestalteten
beheizten Burg-Orangerie
- »»» Wohnen wie die Burgherren

»»» BURG BERWARTSTEIN
76891 Erlenbach, Tel. 06398-210
www.burgberwartstein.de